

**VYJÁDŘENÍ O EXISTENCI SÍTĚ ELEKTRONICKÝCH KOMUNIKACÍ
A VŠEOBECNÉ PODMÍNKY OCHRANY SÍTĚ ELEKTRONICKÝCH KOMUNIKACÍ
SPOLEČNOSTI Česká telekomunikační infrastruktura a.s.**

vydané podle § 101 zákona č. 127/2005 Sb., o elektronických komunikacích a o změně některých souvisejících zákonů (zákon o elektronických komunikacích), ve znění pozdějších předpisů a § 161 zákona č. 183/2006 Sb., o územním plánování a stavebním řádu (stavební zákon) či dle dalších příslušných právních předpisů

Číslo jednací: 562344/16

Číslo žádosti: 0116 570 569

Důvod vydání Vyjádření: Stavební řízení

Platnost tohoto Vyjádření končí dne: 17. 3. 2018.

Žadatel	Ateliér projektování inženýrských staveb, s.r.o.	
Stavebník	Středočeský kraj	
Název akce	II/237 Hořešovice, rekonstrukce mostu ev. č. 237-013A	
Zájmové území	Okres	Kladno
	Obec	Hořešovice
	Kat. území / č. parcely	Hořešovice

Žadatel shora označenou žádostí určil a vyznačil zájmové území, jakož i stanovil důvod pro vydání Vyjádření o existenci sítě elektronických komunikací a Všeobecných podmínek ochrany sítě elektronických komunikací společnosti *Česká telekomunikační infrastruktura a.s.* (dále jen *Vyjádření*).

Na základě určení a vyznačení zájmového území žadatelem a na základě stanovení důvodu pro vydání *Vyjádření* vydává společnost *Česká telekomunikační infrastruktura a.s.* následující *Vyjádření*. **Nedojde ke střetu** se sítí elektronických komunikací (dále jen *SEK*) společnosti *Česká telekomunikační infrastruktura a.s.* Na žadatelem určeném a vyznačeném zájmovém území se nevyskytuje *SEK* společnosti *Česká telekomunikační infrastruktura a.s.* Pokud se na žadatelem určeném a vyznačeném zájmovém území vyskytnou budovy a jiné objekty, je žadatel srozuměn s tím, že v takových budovách a jiných objektech se mohou nacházet vnitřní komunikační rozvody, které jsou součástí *SEK* a mají stejnou právní ochranu jako *SEK*.

Stavebník, nebo jím pověřená třetí osoba, je povinen **pouze pro případ, že toto Vyjádření, včetně Všeobecných podmínek ochrany SEK, nepředstavuje dostatečnou informaci pro záměr, pro který podal shora označenou žádost nebo pro zpracování projektové dokumentace stavby, která koliduje se SEK, nebo zasahuje do Ochranného pásma SEK**, vyzvat písemně společnost *Česká telekomunikační infrastruktura a.s.* k upřesnění podmínek ochrany *SEK*, a to prostřednictvím zaměstnance společnosti *Česká telekomunikační infrastruktura a.s.* pověřeného ochranou sítě - **Radek Vaníček, e-mail: radek.vanicek@cetin.cz** (dále jen *POS*) v každé situaci, kdy hrozí poškození vedení *SEK*, resp. kolize stavby se *SEK*.

(1) *Vyjádření* je platné pouze pro zájmové území určené a vyznačené žadatelem, jakož i pro důvod vydání *Vyjádření* stanovený žadatelem v žádosti.

Číslo jednací: 562344/16

Číslo žádosti: 0116 570 569

Vyjádření pozbývá platnosti uplynutím doby platnosti v tomto *Vyjádření* uvedeném, změnou rozsahu zájmového území či změnou důvodu vydání *Vyjádření* uvedeného v žádosti, nesplněním povinnosti stavebníka dle bodu (2) tohoto *Vyjádření*, anebo pokud se žadatel či stavebník bezprostředně před zahájením realizace stavby ve vyznačeném zájmovém území prokazatelně neujistí u společnosti *Česká telekomunikační infrastruktura a.s.* o tom, zda toto *Vyjádření* v době bezprostředně předcházející zahájení realizace stavby ve vyznačeném zájmovém území stále odpovídá skutečnosti, to vše v závislosti na tom, která ze skutečností rozhodná pro pozbytí platnosti tohoto *Vyjádření* nastane nejdříve.

(2) Bez ohledu na všechny shora v tomto *Vyjádření* uvedené skutečnosti je stavebník, nebo jím pověřená třetí osoba, povinen řídit se Všeobecnými podmínkami ochrany *SEK* společnosti *Česká telekomunikační infrastruktura a.s.*, které jsou nedílnou součástí tohoto *Vyjádření*.

(3) Společnost *Česká telekomunikační infrastruktura a.s.* prohlašuje, že žadateli byly pro jím určené a vyznačené zájmové území poskytnuty veškeré, ke dni podání shora označené žádosti, dostupné informace o *SEK*.

(4) Žadateli převzetím tohoto *Vyjádření* vzniká povinnost poskytnuté informace a data užít pouze k účelu, pro který mu byla tato poskytnuta. Žadatel není oprávněn poskytnuté informace a data rozmnožovat, rozšiřovat, pronajímat, půjčovat či jinak užívat bez souhlasu společnosti *Česká telekomunikační infrastruktura a.s.* V případě porušení těchto povinností vznikne žadateli odpovědnost vyplývající z platných právních předpisů, zejména předpisů práva autorského.

V případě dotazů k *Vyjádření* lze kontaktovat společnost *Česká telekomunikační infrastruktura a.s.* na asistenční lince 14 111.

Přílohami *Vyjádření* jsou:

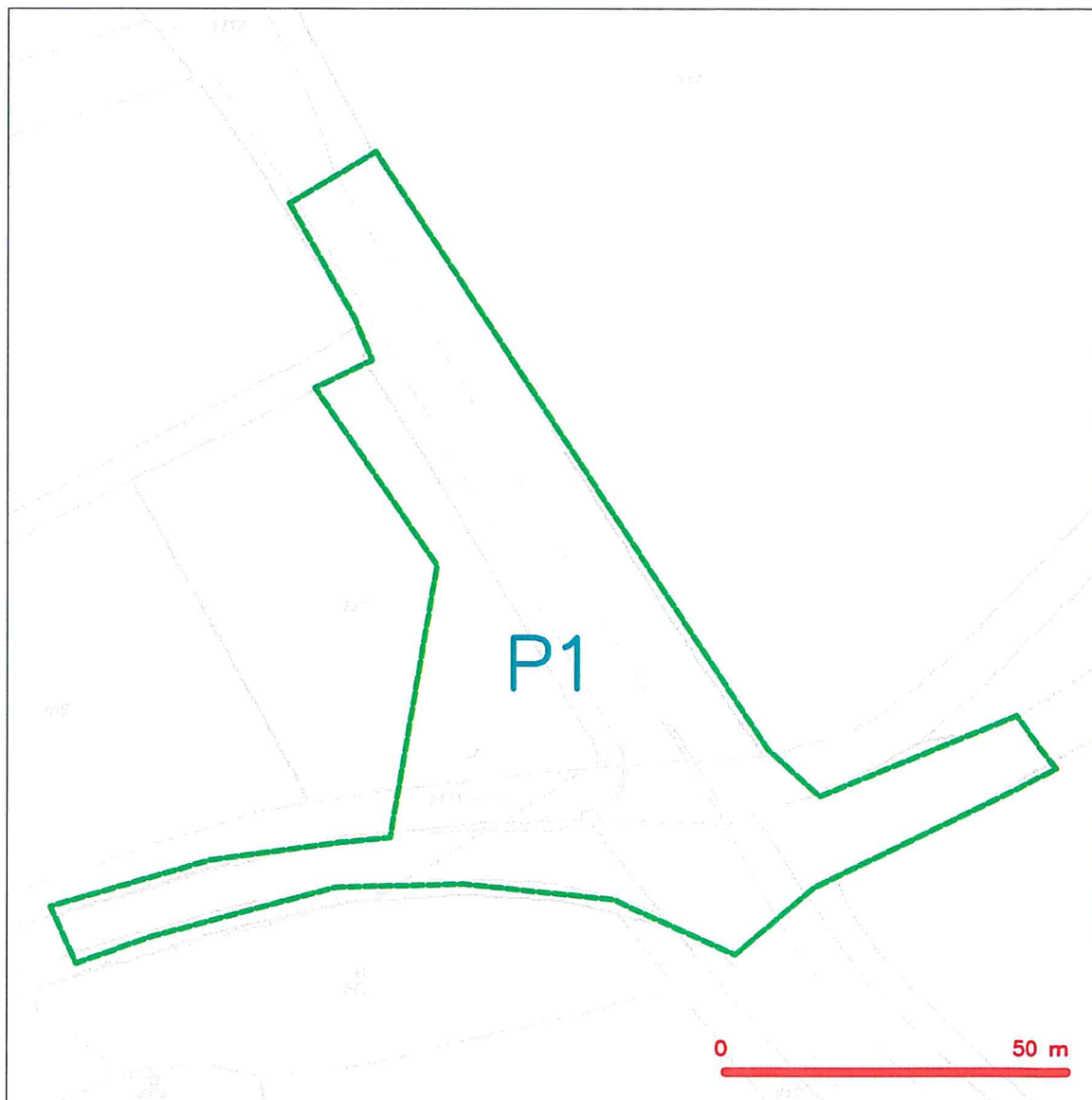
- Všeobecné podmínky ochrany *SEK* společnosti *Česká telekomunikační infrastruktura a.s.*
- Situační výkres (obsahuje zájmové území určené a vyznačené žadatelem a výřezy účelové mapy *SEK*)
- Informace k podmínkám napojení

Vyjádření vydala společnost *Česká telekomunikační infrastruktura a.s.* dne: 17. 3. 2016.

Česká telekomunikační infrastruktura a.s.
Olšanská 2681/6
130 00 Praha 3
DIČ: CZ04084063

96

SITUAČNÍ VÝKRES - ZÁJMOVÉ ÚZEMÍ



LEGENDA

	hranice zájmového území k vyjádření
	NN přípojka, území s NN přípojkou CETIN
	zaměřený průběh metalického kabelu
	zaměřený průběh optického kabelu, HDPE trubky nebo souběh optického a metalického kabelu
	nezaměřený průběh metalického kabelu
	podzemní síť cizí
	nezaměřený průběh optického kabelu, HDPE trubky nebo souběh optického a metalického kabelu
	radiové síť, ochranné pásmo radiové sítě
	podzemní síť
	neprovozované síť
	podzemní síť cizí
	síť s NN
	koektor, kabelovod

Česká telekomunikační infrastruktura a.s.
Olšanská 2681/6
130 00 Praha 3
DIČ: CZ04084063
96



ŽADATEL

Ateliér projektování inženýrských staveb, s

NAŠE ZNAČKA

0100627467

VYŘIZUJE / LINKA

840 840 840

VYŘÍZENO DNE

09.09.2016

Věc: Sdělení o existenci energetického zařízení v majetku společnosti ČEZ Distribuce, a. s., pro akci: II/237 Hořešovice, rekonstrukce mostu ev. č. 237-013A

Vážený zákazníku,
dovolujeme si reagovat na Vaši žádost číslo 0100627467 ze dne 09.09.2016 o sdělení existence energetického zařízení v majetku společnosti ČEZ Distribuce, a. s., ve Vámi vymezeném zájmovém území.
V majetku ČEZ Distribuce, a. s., se na Vámi uvedeném zájmovém území nachází nebo ochranným pásmem zasahuje energetické zařízení typu:

	síť NN	síť VN	síť VVN
Podzemní síť			
Nadzemní síť	střet		střet
Stanice			

Energetické zařízení je chráněno ochranným pásmem podle § 46 zákona č. 458/2000 Sb., o podmínkách podnikání a o výkonu státní správy v energetických odvětvích a o změně některých zákonů (energetický zákon) ve znění pozdějších předpisů (dále jen "energetický zákon"). Přibližný průběh tras energetických zařízení zasíláme v příloze k tomuto dopisu. Dovolujeme si upozornit, že v trase kabelového vedení může být uloženo několik kabelů.

V případě, že uvažovaná akce nebo činnost zasáhne do ochranného pásma nadzemních vedení nebo trafostanic, popř. bude po vytyčení zjištěno, že zasahuje do ochranného pásma podzemních vedení, je nutné písemně požádat společnost ČEZ Distribuce, a. s. o souhlas s činností v ochranném pásmu (formulář je k dispozici na www.cezdistribuce.cz v části Formuláře / Činnosti v ochranných pásmech, kontaktní údaje pro podání Vaší žádosti naleznete v zápatí). Jestliže uvažovaná akce vyvolá potřebu dílčí změny trasy vedení nebo přemístění některých prvků energetického zařízení, je nutné včas společnost ČEZ Distribuce, a. s. požádat o přeložku zařízení podle § 47 energetického zákona. Dovolujeme si Vás rovněž upozornit, že v zájmovém území se může nacházet taktéž energetické zařízení, které není v majetku společnosti ČEZ Distribuce, a. s.


V případě existence podzemních energetických zařízení je povinností stavebníka alespoň čtrnáct dní před započatím zemních prací požádat prostřednictvím Zákaznické linky 840 840 840 o tzv. vytyčení.

Pokud dojde k obnažení kabelového vedení nebo k poškození energetického zařízení, kontaktujte prosím bezodkladně naši Poruchovou linku 840 850 860, která je Vám k dispozici 24 hodin denně, 7 dní v týdnu.

Toto sdělení je platné do 09.03.2017 a je jedním z podkladů pro zpracování projektové dokumentace, pokud je taková dokumentace zpracovávána. Toto sdělení však nenahrazuje vyjádření provozovatele distribuční soustavy k projektové dokumentaci pro územní nebo stavební řízení, k připojení nového odběru, zdroje elektrické energie nebo k navýšení rezervovaného příkonu a výkonu a mimo havárií ani souhlas s činností v ochranném pásmu.

ČEZ Distribuce, a. s.

Děčín, Děčín IV-Podmokly, Teplická 874/8, PSČ 405 02 | IČ: 24729035, DIČ: CZ24729035 |
tel. zákaznické služby: 840 840 840, fax: +420 371 102 008, tel. poruchové služby: 840 850 860
e-mail: info@cezdistribuce.cz, www.cezdistribuce.cz | bank. spoj.: KB Praha 35-4544580267/0100
zapsaná v obchodním rejstříku vedeném u Krajského soudu v Ústí nad Labem, oddíl B, vložka 2145
Zasílací adresa pro zákazníky: Guldenerova 2577/19, PSČ 326 00, Plzeň



V souvislosti s výše uvedeným si Vás dovoluujeme upozornit, že uvedené sdělení včetně jeho příloh obsahuje skutečnosti tvořící obchodní tajemství společnosti ČEZ Distribuce, a. s. Poskytnuté informace jsou dále také důvěrnými informacemi a obchodně citlivými informacemi společnosti ČEZ Distribuce, a. s. Z výše uvedených důvodů si Vás proto společnost ČEZ Distribuce, a. s. dovoluujeme upozornit, že s poskytnutými informacemi je potřeba nakládat dle platných právních předpisů, v opačném případě se vystavujete postihu ve smyslu platné právní úpravy. V této souvislosti si Vás dále dovoluujeme upozornit, že požadované informace nesmí být předány, sděleny, využity, zpřístupněny, či jiným způsobem postoupeny na jakoukoli třetí osobu bez předchozího prokazatelného souhlasu společnosti ČEZ Distribuce, a. s. Informace o existenci sítí mohou být využity pouze pro účel, pro který byly vyžádány.

S pozdravem

z pověření POV/ŘDA/94/0118/2014

Ing. Zbyněk Businský

Vedoucí odboru Správa dat o síti

ČEZ Distribuce, a. s.

Přílohy

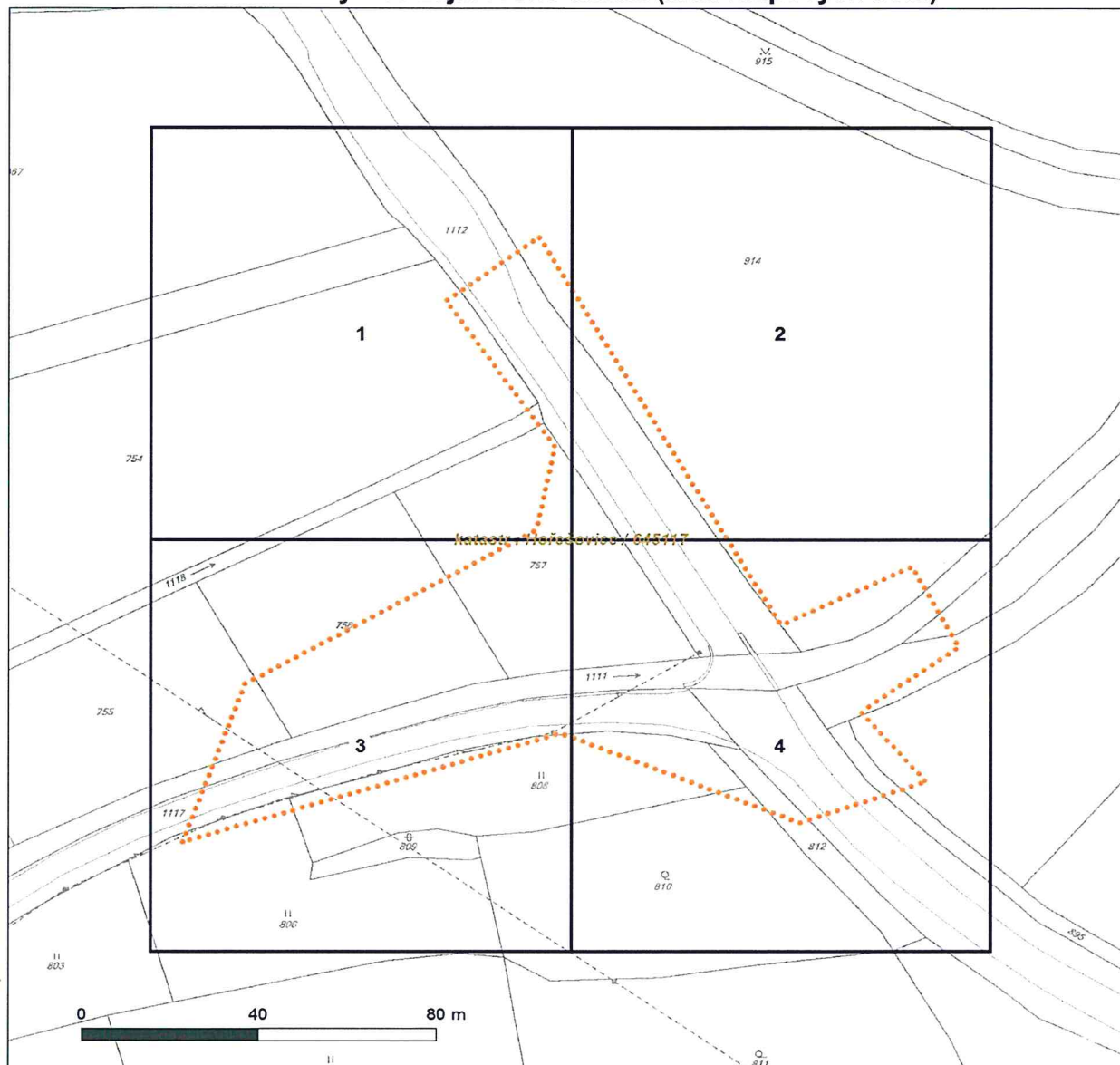
1. Situační výkres zájmového území
2. Podmínky pro provádění činností v ochranných pásmech energetických zařízení



Platí pouze se sdělením číslo 0100627467.

Zakreslené polohy zařízení v příloze jsou pouze informativní.

Situační výkres zájmového území (klad mapových listů)



LEGENDA

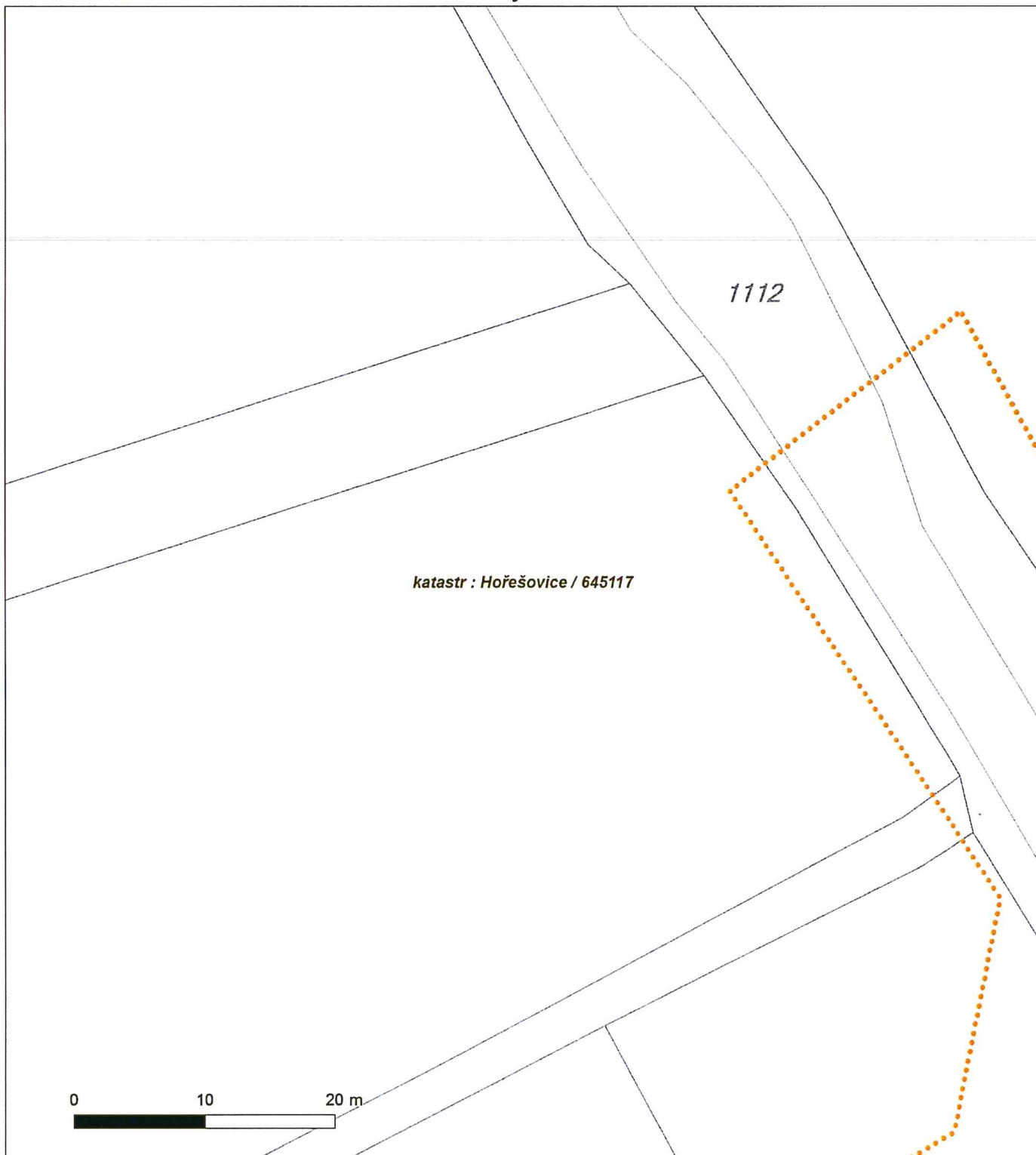
	Podzemní vedení NN do 1kV		Stanice do 52 kV - stožárová
	Nadzemní vedení NN do 1kV		Stanice do 52 kV - zděná
	Podzemní vedení VN do 35 kV		Transformovna (nad 52 kV)
	Nadzemní vedení VN do 35 kV		Probíhající investice ČEZ Distribuce
	Podzemní vedení VVN 110kV		Stanice ČEZ Distribuce ve výstavbě
	Nadzemní vedení VVN 110kV		Zařízení ČEZ Distribuce ve výstavbě
	NN přívod odběratele		Hranice katastrálního území
	Cizí energetické vedení		
	Zájmové území		



Platí pouze se sdělením číslo 0100627467.

Zakreslené polohy zařízení v příloze jsou pouze informativní.

Situační výkres - list 1






Platí pouze se sdělením číslo 0100627467.

Zakreslené polohy zařízení v příloze jsou pouze informativní.

Situační výkres - list 2





1118

756

757

1117

808

809

katastr: Hořešovice / 645117

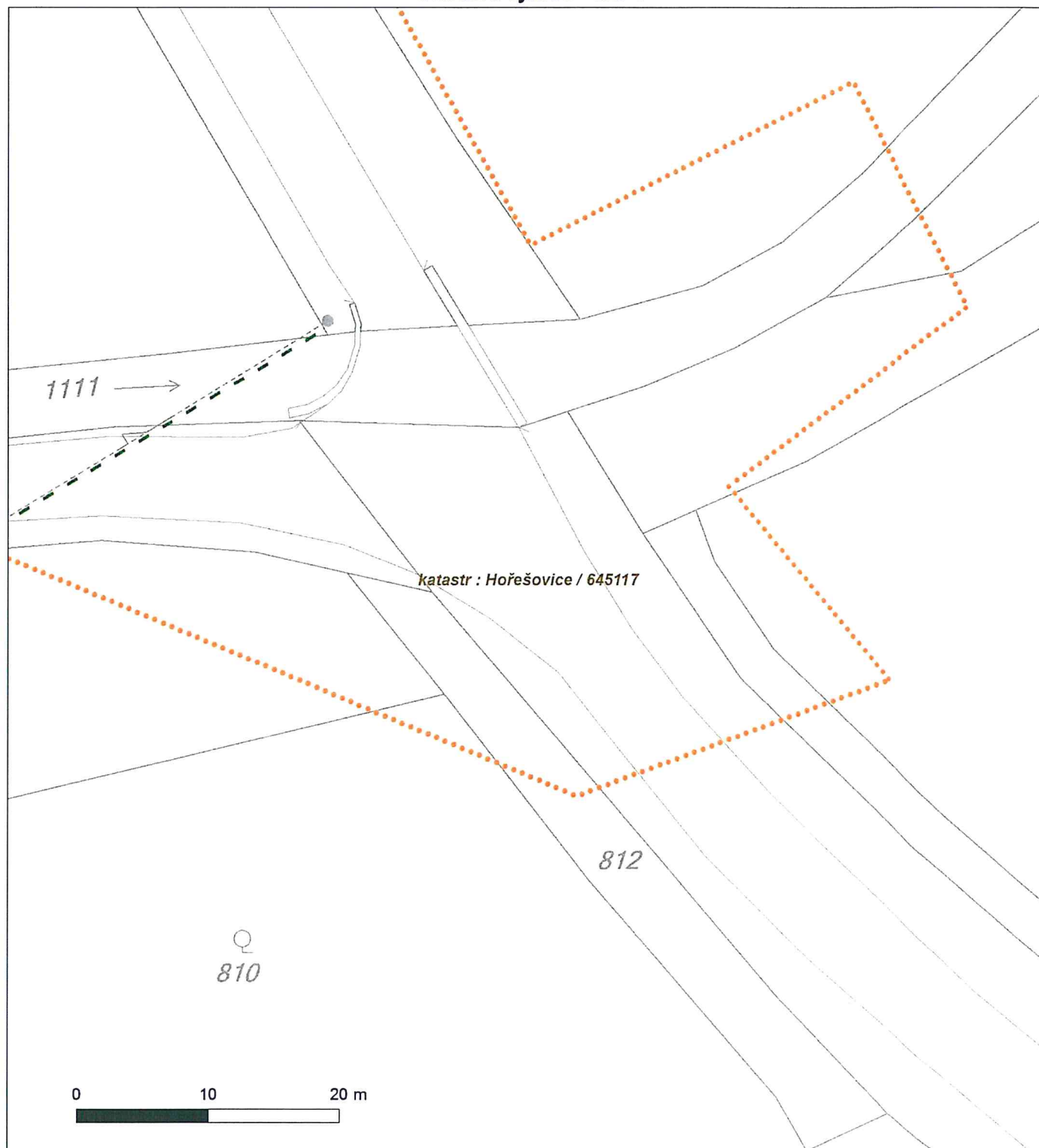
0 10 20 m



Platí pouze se sdělením číslo 0100627467.

Zakreslené polohy zařízení v příloze jsou pouze informativní.

Situační výkres - list 4





Ateliér projektování inženýrských
staveb, s.r.o.
Ohradní 1443 / 24b
Praha
140 00 PRAHA



VÁŠ DOPIS ZNAČKY / ZE DNE

/

NAŠE ZNAČKA

918 / 1083807443

VYŘIZUJE / LINKA

Vladimír Gilík /
840 840 840

MÍSTO ODESLÁNÍ / DNE

Kladno 25. 4. 2016

Souhlas s umístěním stavby a s prováděním činností v ochranném pásmu elektrického zařízení evidenční číslo: 1083807443

Vážený pane inženýre,

dovolte nám, abychom reagovali na Vaši žádost, ve které nás žádáte o vydání stanoviska ke stavbě a provádění souvisejících činností v ochranném pásmu el. zařízení v našem majetku.

Ze zaslaných podkladů je zřejmé, že stavba:

1. **Investor:** Středočeský kraj, Zborovská 81/11, 150 21 Praha 5
2. **Žadatel:** Ateliér projektování inženýrských staveb, s.r.o., Ohradní 1443/24b, Praha 4
3. **Název stavby:** Rekonstrukce mostního objektu ev.č. 237-013A přes Zlonický potok v obci Hořešovice (okr. Kladno)
4. **Parcel. číslo:** 757, 1111, 1112, 1116, 1124 **Kat. území:** Hořešovice
5. **Předložené podklady:** Žádost, Celkový situační výkres stavby, Průvodní zpráva
6. **Číslo „Sdělení o existenci energetického zařízení v majetku DSO“:** 100543488

a s ní související činnosti zasahují do ochranných pásem zařízení:

1. **Typ zařízení:** nadzemní vedení 110 kV,
2. **Název zařízení:** Venkovní vedení VVN V357 SLANÝ-VÝŠKOV, SJZ: UU3106 a V358 SLANÝ-LOUNY, SJZ:UU3107, v úseku mezi stožáry č.114 až č.115

Sdělujeme Vám, že udělujeme souhlas s umístěním výše uvedené stavby a s prováděním činností zasahující do ochranného pásma předmětného el. zařízení.

Povoleny činnosti:

1 – stavební práce	2 – zemní práce	3 – kácení a prořez
4 – umístění stavby	5 – skladování hořlavín	6 – skladování výbušnin

ČEZ Distribuce, a. s.

Teplická 874/8, 405 02 Děčín IV - Podmokly | IČ: 247 29 035, DIČ: CZ247 29 035
tel. zákaznické služby: 840 840 840, tel poruchy: 840 850 860, fax 378 002 008
e-mail: cez@cez.cz, www.cez.cz | bank. spoj.: KB Praha 35-4544580267/0100
zapsán v obchodním rejstříku u rejstříkového soudu v Ústí nad Labem, oddíl B, vložka 2145
Zasílací adresa pro zákazníky: Guldenerova 2577/19, 326 00 Plzeň

Platnost tohoto souhlasu je vázána na dodržení následujících podmínek:

1. Podmínkou pro zahájení činnosti v ochranném pásmu je platné „Sdělení o existenci energetického zařízení v majetku společnosti ČEZ Distribuce, a. s.“, v daném zájmovém území tohoto souhlasu a dodržení podmínek uvedených v tomto vyjádření.
2. Souběhy a křižovatky s elektrickými vedeními musí být provedeny v souladu s platnými normami a předpisy, zejména s ČSN EN 50110-1, ČSN EN 50423-3, PNE 33 0000-6 a PNE 33 3301, ČSN EN 50341-3 pro venkovní vedení VN, ČSN 33 2000-5-52 a PNE 34 1050 pro kabelová vedení a ČSN 73 6005 o prostorovém uspořádání sítí technického vybavení se zajištěním nejmenšího dovoleného krytí podzemních sítí kabelů 1kV v tělese komunikace a vjezdů 1m. Krytí je nutné přizpůsobit konstrukci vjezdů (dělený arot, betonové žlaby). V případě nedodržení ČSN 73 6005, ČSN 33 2000-5-52 a PNE 34 1050 pro kabelová vedení a dotčení kabelového vedení v souběhu v komunikaci, bude zajištěno přeložení distribučního zařízení v souladu s ust. § 47, zákona 458/2000 Sb. na náklady toho, kdo přeložku vyvolá. Případné uložení do chrániček bude provedeno za součinnosti ČEZ Distribuční služby, s.r.o.
3. Ochranné pásmo vedení 110 kV je dle § 46 a § 98 odst.(2) zákona 458/2000 Sb. v platném znění vymezeno kolmými rovinami 12 m na každou stranu od krajních vodičů; (resp. 15 metrů u zařízení uvedených do provozu do 31. 12. 1994). Ochranná pásma podzemních vedení elektrizační soustavy do 110 kV včetně a vedení řídicí, měřicí a zabezpečovací techniky je stanoveno v §46, odst. (5), Zák. č. 458/2000 Sb. a činí 1 metr po obou stranách krajního kabelu kabelové trasy.
4. Umístění stavby a provádění činností v ochranném pásmu elektrického zařízení bude prováděno podle projektové dokumentace vypracované firmou Ateliér projektování inženýrských staveb, s.r.o., číslo zakázky: 2619/01, datum: červenec 2009.
5. Pokud bude staveniště stavby „Rekonstrukce mostního objektu ev.č. 237-013A“ zasahovat do ochranného pásma vedení VVN 110kV (15m od krajního vodiče vrchního vedení), je nutno dodržet podmínku zákazu skladování stavebního ani jiného materiálu v ochranném pásmu VVN a musí být dodržena výška vodičů 7 metrů nad komunikací i nad ostatními dotčenými plochami a další podmínky, které jsou uvedeny v „Podmínkách pro práce v ochranných pásmech nadzemních vedení“, které jsou přílohou tohoto souhlasu.
6. **V prostoru stavby rekonstrukce mostu musí být zachovány hloubky a krytí stávajících kabelů NN 0,4 kV a dodrženy podmínky pro jejich uložení podle uvedených ČSN a PNE, případně musí být stávající vedení v předstihu upraveno (doplněna mechanická ochrana).**
Práce v blízkosti nadzemního vedení NN 0,4 kV, které nemá ochranné pásmo, musí být prováděny tak, aby nedošlo ke snížení stability podpěrných bodů nebo poškození uzemnění a musí být dodrženy vzdálenosti podle PNE 33 3302.
7. V případě, že nebude možno tyto podmínky při stavbě „Rekonstrukce mostního objektu ev.č. 237-013A“ splnit, je nutno požádat u majitele těchto energetických sítí, ČEZ Distribuci, a.s., o jejich přeložení.
8. Při veškeré stavební činnosti a pohybu osob v blízkosti energetických vedení, musí být dodrženy všechny platné předpisy a normy související s ochrannými pásmy elektrických vedení.

9. Jakákoliv poškození nebo mimořádné události, způsobené na elektrickém zařízení stavebníkem, musí být neprodleně oznámeny na poruchovou linku 840 850 860 a budou opraveny na náklady viníka. Zahrnutí poškozených míst může být provedeno pouze po souhlasu vydaném naší společností.
10. Umístěním stavby nesmí dojít ke ztížení přístupu našich pracovníků a pracovníků námi pověřených firem k našemu zařízení.
11. Při realizaci stavby nesmí dojít v žádném případě k nebezpečnému přiblížení osob, věcí, zařízení nebo mechanismů a strojů k živým částem pod napětím tj. musí být dodržena minimální vzdálenost 3 m a 2 m od vodičů vedení 22 kV dle ČSN EN 50110-1. V případě, že nebude možné tuto vzdálenost dodržet, je žadatel povinen požádat o vypnutí předmětného vedení.
12. Pokud bude při stavebních pracích použito jeřábů, musí být zdvihací lana zajištěna proti případnému vymrštění
13. Pracovníci provádějící práce budou prokazatelně poučeni o nebezpečí, které hrozí při nedodržení bezpečnostních předpisů.
14. S ohledem k provádění prací v ochranném pásmu upozorňujeme na možnost nebezpečných vlivů od elektrického zařízení. Opatření proti těmto vlivům je na straně zhotovitele výše uvedené stavby. ČEZ Distribuce, a.s. nepřevzme žádnou zodpovědnost za případné škody, které vzniknou stavebníkovi následkem poruchy nebo havárie elektrického zařízení za nepředvídaných okolností nebo nedodržením výše uvedených podmínek.
15. Při případné úpravě povrchu v ochranném pásmu vedení nesmí dojít ke změně výškové nivelety země oproti současnému stavu.
16. Musí být dodrženy Podmínky pro práce v ochranných pásmech vedení, které jsou přílohou tohoto souhlasu.
17. Jakékoliv události mající vliv na provoz předmětných vedení musí být neprodleně oznámeny na poruchovou linku 840 850 860 nebo včas oznámeny naší společností.
18. Výjimka z OP se nevztahuje na zařízení ČEZ ICT Services, a.s.

Souhlas s prováděním činností související se zřízením (výstavbou) výše uvedené stavby končí dnem vydání kolaudačního rozhodnutí.

Provozovatel si vyhrazuje právo odvolat souhlas kdykoli, pokud zjistí, že podmínky stanovené v tomto „Souhlasu s umístěním stavby a s prováděním činností v ochranném pásmu elektrického zařízení“ nejsou dodrženy. Pokud zjištěné nedostatky nebyly odstraněny ani na základě písemné výzvy ve stanoveném termínu, je žadatel povinen uvést ochranné pásmo do původního stavu a zdržet se provozování jakékoli činnosti, kterou zákon výslovně zakazuje.

Tento souhlas pozbývá platnosti, nebude-li stavba zahájena do 1 roku od udělení souhlasu a netýká se zajištění dodávky elektřiny pro danou stavbu.

S pozdravem



Ing. Petr Příbyl
Vedoucí oddělení Správa energetického majetku - region
ČEZ Distribuce, a.s.

Příloha:

1. Podmínky pro provádění činností v OP nadzemních vedení
2. Podmínky pro provádění činností v OP podzemních vedení
3. Mapa se zakreslením místa stavby
4. Mapa se zakreslením linek vedení 110kV a 0,4 kV



16/11/2019/UL/MOT/VP

SMLOUVA

číslo: Z_S14_12_8120054935

o smlouvě budoucí o realizaci přeložky distribučního zařízení určeného k dodávce elektrické energie, uzavřené podle § 1785 a násl. zákona č. 89/2012 Sb., občanský zákoník ve znění pozdějších předpisů (dále jen „OZ“) a v souladu s § 47 zákona č. 458/2000 Sb., o podmínkách podnikání a o výkonu státní správy v energetických odvětvích a o změně některých zákonů (energetický zákon), ve znění pozdějších předpisů (dále jen „energetický zákon“).

I. SMLUVNÍ STRANY

PROVOZOVATEL:

ČEZ Distribuce, a. s., IČ 24729035, DIČ CZ24729035
se sídlem Děčín - Děčín IV-Podmokly, Teplická 874/8, 405 02 Děčín
zapsána v obchodním rejstříku vedeném Krajským soudem v Ústí nad Labem, oddíl B, vložka 2145
s předmětem podnikání (mimo jiné) – distribuce elektřiny na základě licence č. 121015583
bankovní spojení: Komerční banka, a. s., číslo účtu/kód banky: 35-4544580267/100,
na základě pověření ze dne 20150123 zastupuje: Tibor Brezina, pozice: Vedoucí oddělení Připojování
(dále jen „provozovatel“)

Kontaktní údaje:

Adresa pro písemný styk: ČEZ Distribuce, a. s., Plzeň, Guldenerova 2577/19, PSČ 326 00
Zákaznická linka: 840 840 840; www.cezdistribuce.cz; E-mail: info@cezdistribuce.cz

ŽADATEL:

Středočeský kraj, Číslo zákazníka: 0011097002
Datum narození: 00000000, IČ: 70891095, DIČ: CZ70891095
Ulice: Zborovská 81/11
Obec: Praha, Dodací pošta: Praha 5, PSČ: 150 00
Zápis v obchodním rejstříku (rejstříkový soud a spisová značka (tj. oddíl a vložka)):
Zástupce: Ludmila Poupětová, technická náměstkyně ředitele KSÚS Středočeského kraje, tel. č.: 602204364
(dále jen „žadatel“)

II. PŘEDMĚT SMLOUVY

Žadatel se zavazuje na základě písemné výzvy od provozovatele do 30 dnů od jejího doručení uzavřít konečnou smlouvu o realizaci přeložky distribučního zařízení určeného k dodávce elektrické energie (dále jen „konečná smlouva“), ve smyslu stanoviska provozovatele ze dne 20160519 ev. č. 8120054935 na stavbu Hořešovice II/237, Hořešovice, 273 74, Středočeský kraj (dále jen „přeložka“).

Provozovatel je povinen učinit uvedenou výzvu nejpozději do 30 dnů od splnění veškerých podmínek stanovených příslušnými právními předpisy pro zahájení stavby přeložky a zajištění jejího zhotovitele, nejdéle však do dvou let od uzavření této smlouvy, nedohodnou-li se provozovatel s žadatelem na prodloužení této lhůty.

V konečné smlouvě se provozovatel zaváže zajistit realizaci přeložky do 5 měsíců po uzavření konečné smlouvy o úhradě nákladů na přeložku, po vlastní úhradě zálohové platby na tyto náklady a po úspěšném předání a převzetí staveniště (za předpokladu vhodných klimatických podmínek).

III. PRÁVA A POVINNOSTI SMLUVNÍCH STRAN

a) PROVOZOVATEL:

1. Zajistí zpracování projektové dokumentace (dále též jen „PD“) na danou přeložku v rozsahu stanoveného technického řešení dle stanoviska provozovatele, jehož ev. č. je uvedeno v čl. II této smlouvy.
2. Zajistí nutnou inženýrskou činnost související s projektem vč. zajištění potřebného povolení podle stavebního zákona. Provozovatel je vázán povinností realizace přeložky pouze za předpokladu, že se k navrženému technickému řešení podaří získat potřebné povolení podle stavebního zákona (vyjma případů, kdy se na základě stavebního zákona toto povolení nevyžaduje).
3. Zajistí dodavatele přeložky.
4. Výše nákladů žadatele obsažených v konečné smlouvě se bude řídit těmito zásadami:
Na základě zákona č. 458/2000 Sb. § 47 ve znění pozdějších předpisů provozovatel zajistí realizaci přeložky na náklady žadatele.
Předběžný odhad celkových realizačních nákladů přeložky činí 158 000,00 Kč.
Předpokládané náklady (bez DPH) spojené s realizací přeložky budou vyčísleny po zajištění zhotovitele a upřesnění ceny hlavního materiálu dle zpracované projektové dokumentace ve smlouvě o realizaci přeložky. Skutečné náklady budou vyúčtovány po ukončení samotné realizace přeložky a po provedení vkladu případných věcných břemen (služebností) podle energetického zákona (dále jen „věcné břemeno“) k přeložkou dotčeným nemovitým věcem. V případě nutnostiřízení věcných břemen vyvolaných přeložkou může být zálohová platba na realizaci přeložky rozdělena za účelem samostatného vyúčtování nákladů na tato věcná břemena.
5. Předpokladem pro uzavření konečné smlouvy je rovněž uzavření smluv o budoucích smlouvách o zřízení věcného břemene s vlastníky nemovitých věcí dotčených stavbou přeložky.
6. Po podepsání konečné smlouvy a úhradě zálohy na náklady realizace přeložky žadatelem zajistí realizaci stavby přeložky.

Otočte prosím

7. Zjistí-li provozovatel, že přeložku není možné za původních předpokládaných podmínek provést, oznámí tuto skutečnost bezodkladně žadateli společně s předložením návrhu dodatku k této smlouvě, případně s návrhem jiného řešení. Nepřijetí návrhu smluvního dodatku dle předchozí věty žadatelem ve lhůtě stanovené provozovatelem, která nesmí být kratší jak 30 dnů, zakládá právo provozovatele odstoupit od této smlouvy.

b) ŽADATEL:

1. Zavazuje se poskytnout za provozovatelem stanovených podmínek nezbytnou součinnost a podklady pro zhotovení PD.
2. Je povinen přijmout od provozovatele nabídku (návrh) konečné smlouvy ve lhůtě do 30 dnů od jejího doručení, pokud její obsah nebude odporovat ujednáním této smlouvy. Přijetím nabídky dle předchozí věty se rozumí zpětné doručení jednoho vyhotovení konečné smlouvy podepsané žadatelem provozovateli bez učinění jakýchkoliv dodatků nebo odchylek od obsahu nabídky. V opačném případě je provozovatel oprávněn od této smlouvy odstoupit a žadatel je povinen provozovateli nahradit v důsledku toho vzniklou škodu.
3. Pokud žadatel v průběhu zpracování svůj požadavek zruší nebo neuzavře ve lhůtě uvedené v bodě 2. konečnou smlouvu na realizaci přeložky, uhradí dosud vzniklé či konečné náklady za zpracování projektové dokumentace a na inženýrskou činnost na základě předložené faktury. Předběžný odhad celkové ceny za zpracování projektové dokumentace a inženýrskou činnost činí 51000,- Kč. Konečná cena za PD bude stanovena na základě součtu ceny za zpracování technické části PD a kalkulace ceny za uzavření nezbytných smluv o budoucích smlouvách na zřízení věcného břemene na přeložkou dotčených nemovitých věcech, vč. uhrazených správních poplatků a nákladů na potřebné geodetické práce v rámci zpracování PD.
4. Na nemovitých věcech ve vlastnictví žadatele, dotčených stanoveným technickým řešením přeložky dle stanoviska provozovatele, jehož ev. č. je uvedeno v čl. II této smlouvy, umožní zřízení věcného břemene za finanční náhradu dle znění zákona 151/1997 Sb. a souvisejících předpisů, v platném znění. Smlouva o budoucí smlouvě na zřízení věcného břemene bude s žadatelem uzavřena v průběhu projekčních prací.
5. Je povinen se v rámci konečné smlouvy zavázat na svůj náklad v nezbytně nutném rozsahu k vyklizení a přípravě prostor pro stavbu přeložky na svých nemovitých věcech.

Smluvní strany se dohodly, že budou účinně spolupracovat při přípravě i realizaci celé stavby přeložky. Zároveň se zavazují vzájemně se informovat o všech skutečnostech majících vliv na závazky dohodnuté v této smlouvě.

IV. ZÁVĚREČNÁ USTANOVENÍ

1. Tato smlouva představuje úplnou dohodu mezi stranami smlouvy týkající se jejího předmětu a obsahu. Tato smlouva může být měněna nebo doplňována pouze formou číslovaných písemných dodatků podepsaných oběma smluvními stranami, a to pod sankcí jejich neplatnosti. Písemná forma je nezbytná i pro právní úkony směřující ke zrušení Smlouvy.
2. Odpověď smluvní strany podle ustanovení § 1740 odst. 3 OZ s dodatkem, odchylkou, byť i takovou, která podstatně nemění podmínky nabídky, není přijetím nabídky na uzavření smlouvy.
3. Smlouva nabývá platnosti a účinnosti dnem jejího podpisu oběma smluvními stranami.
4. Tato smlouva v celém rozsahu nahrazuje veškerá vzájemná jednání stran smlouvy uskutečněná před dnem uzavření smlouvy.
5. Je-li smlouva uzavírána prostředky umožňujícími komunikaci na dálku (distančním způsobem) nebo mimo obchodní prostory PDS, je žadatel (spotřebitel), oprávněn od této smlouvy odstoupit ve lhůtě 14 dnů od uzavření smlouvy a to písemně prostřednictvím formuláře, jehož náležitosti stanoví prováděcí právní předpis OZ a který je k dispozici na kontaktních místech provozovatele a ke stažení na webové adrese www.cezdistribuce.cz. Žadatel, je-li spotřebitelem současně žádá provozovatele, aby započal s plněním svého závazku dle této smlouvy ještě před uplynutím lhůty pro odstoupení od smlouvy dle předchozí věty a to ve smyslu § 1823 OZ.
6. Fyzické osoby, které tuto smlouvu za jednotlivé smluvní strany uzavírají, tímto prohlašují, že jsou plně oprávněny k jejímu platnému uzavření.
7. Smlouva je vyhotovena ve dvou stejnopisech s platností originálu, z nichž každá strana obdrží po jednom stejnopisu.
8. Podpisem této smlouvy žadatel jako subjekt údajů potvrzuje, že provozovatel jako správce údajů splnil vůči danému subjektu údajů informační povinnost ve smyslu ust. § 11 zákona č. 101/2000 Sb., v platném znění, týkající se zejména rozsahu, účelu, způsobu, místa provádění zpracování osobních dat subjektu údajů a možnosti nakládání s nimi, jakož i osobě jejich zpracovatele.
9. Žadatel svým podpisem současně potvrzuje, že (vedle výše uvedených informací) je si též plně vědom všech svých práv v souvislosti s poskytnutím svých osobních údajů k účelu danému touto smlouvou a rovněž potvrzuje pravdivost a aktuálnost osobních údajů, které k účelu předmětné smlouvy poskytl. Žadatel se podpisem smlouvy též zavazuje prokazatelně provozovateli oznámit do pěti pracovních dnů případné změny svých osobních údajů.
10. Provozovatel se zavazuje, že osobní údaje bude využívat a nakládat s nimi pouze ke sjednanému účelu a v souladu se zákonem.
11. Smluvní strany prohlašují, že se s obsahem této smlouvy řádně seznámily a jejím jednotlivým ustanovením rozumí. Dále prohlašují, že tato smlouva je projevem jejich svobodné, vážné, určité a srozumitelné vůle, že ji uzavírají dobrovolně, nikoliv v tísní, pod nátlakem nebo za nápadně jednostranně nevýhodných podmínek, na důkaz čehož připojují své podpisy.

ZA ŽADATELE:

- 2 -06- 2016

JMÉNO, PŘÍJMENÍ, FUNKCE

L. Poupětová

DATUM A MÍSTO

PODPIS

Krajská správa a údržba silnic
Středočeského kraje,
příspěvková organizace
Zborovská 11
IČO: 00066001

150 21 Praha 5
DIČ: CZ00066001

ZA PROVOZOVATELE:

ČEZ Distribuce, a. s.

Tibor Brezina

Vedoucí oddělení Připojování
15 -06- 2016

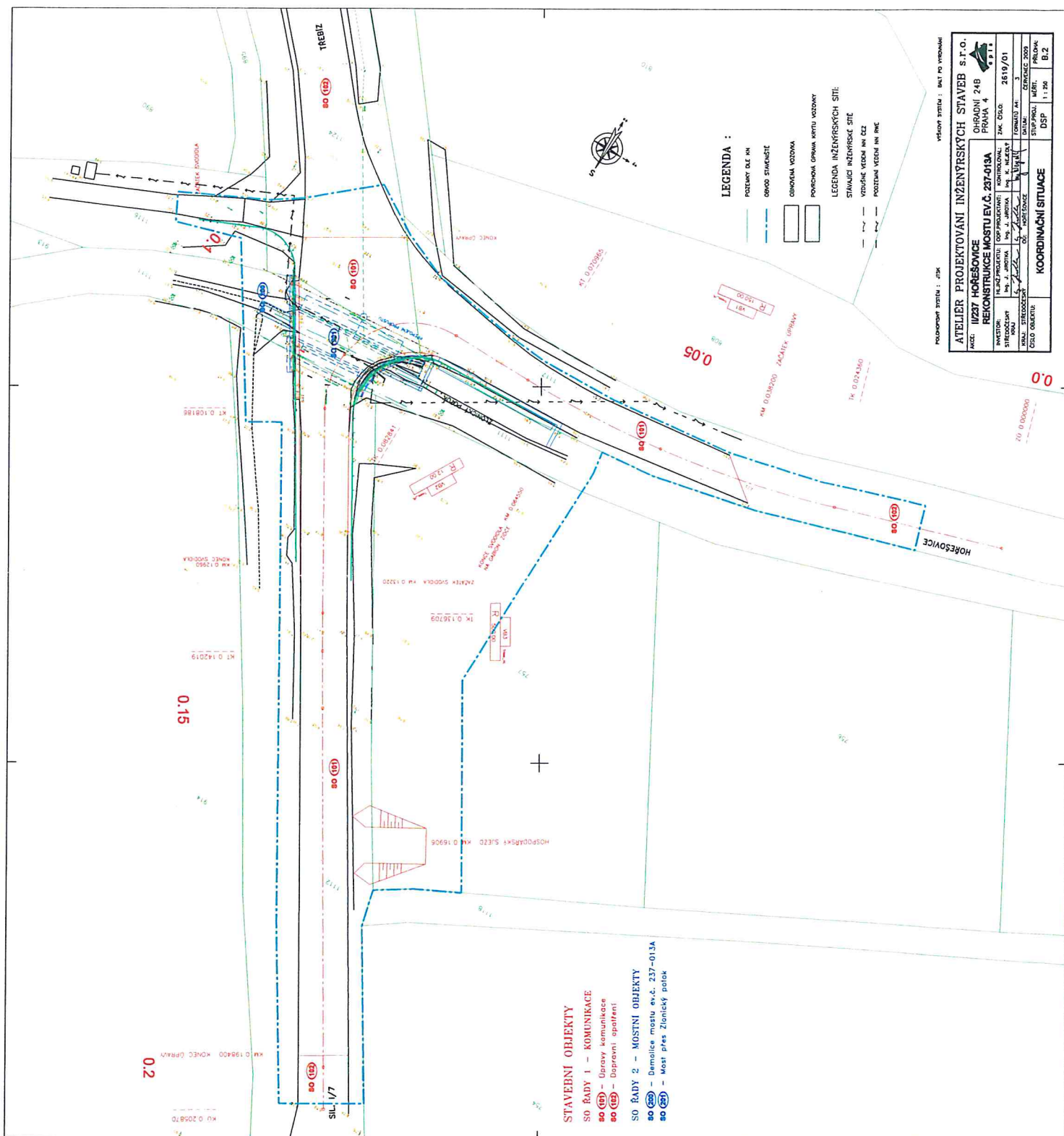
DATUM A MÍSTO


PODPIS



ČEZ Distribuce, a. s.
Děčín, Děčín IV- Podmokly
Teplická 874/8
PSČ 405 02
IČ: 247 29 035

200





Ateliér projektování inženýrských staveb, s. r. o.

p. Petr Janovác
Ohradní 1443/25b
140 00 Praha 4 - Michle

Váš dopis značka / ze dne	Naše značka	Vyřizuje / linka / e-mail	Místo odeslání / dne
0000171034 / 17. 3. 2016	168/11320/24.3.2016/Le	L. Škūrek / 411 103 284 / skurek@ceps.cz	Hradec u Kadaně / 24. 3. 2016

Vyjádření k existenci sítí


II/237 Hořešovice, rekonstrukce mostu ev. č. 237-013A

- Zájmové území: k. ú. Hořešovice

Vážený pane Janováči,

na základě Vaší žádosti Vám sdělujeme, že v místě uvažované stavby se nenachází žádné vedení ani zařízení přenosové soustavy, ani jejich ochranné pásmo.

S pozdravem



Ing. Tomáš Petržílka
vedoucí odboru Správy energetického majetku a dokumentace oblast Západ

Ateliér projektování
inženýrských staveb, s.r.o.
Ohradní 1443/24b
14000 Praha

naše značka
5001280486

vyřizuje
Michal Karas

datum
26.04.2016

Věc:

II/237 Hořešovice, rekonstrukce mostu ev.č. 237-013A

K.ú. - p.č.: Hořešovice

Stavebník: Středočeský kraj, Zborovská 81/11, 15000 Praha

Účel stanoviska: Povolení stavby - stavební režim

RWE GasNet, s.r.o., jako provozovatel distribuční soustavy (PDS) a technické infrastruktury, zastoupený RWE Distribuční služby, s.r.o., vydává toto stanovisko:

K PŘEDLOŽENÉ PD SDĚLUJEME TOTO NAŠE STANOVISKO Z POHLEDU DOTYKU NA PLYNÁRENSKÁ ZAŘÍZENÍ:

V zájmovém prostoru stavby dojde k dotyku s těmito plynárenskými zařízeními:

VTL OC plynovod DN 100

přípojka nn pro stanici katodické ochrany SKAO Hořešovice 5

Na základě předložené situace byl předán informační zakres

Stanovisko odboru EPZ - VTL (Zdeněk Kocourek):

Výše uvedenou stavbou bude dotčeno stávající zařízení aktivní protikorozi ochrany VTL plynovodů VTL a plynovod DN 100, PN 40 v majetku RWE GasNet, s.r.o.

Jedná se elektro přípojku nn pro stanici katodické ochrany SKAO Hořešovice 5.

S výše uvedenou stavbou souhlasíme při dodržení následujících podmínek:

1. Před zahájením stavebních prací požadujeme kabel nn lokalizovat - vytyčit, včetně VTL plynovodu. Plynárenské zařízení, Vám vytyčí pracovníci příslušné provozní oblasti, včetně případné součinnosti dalších prací. Informace o vytyčení plynárenských zařízení včetně žádosti naleznete na internetových stránkách: www.rwe-ds.cz. Při požadavku na vytyčení uveďte číslo jednací (naše značka), které je uvedeno ve stanovisku RWE Distribuční služby, s.r.o.

Investor nebo dodavatel stavby oznámí na (viz kontaktní systém) termín zahájení stavebních prací cca s10 denním předstihem a dohodne způsob dohlídek a kontrol nepoškozeného stavu našeho zařízení a zejména časový plán v případě nezbytné doby odpojení od sítě nn.

2. Ochranné pásmo v zemi uložených kabelů, dle zákona č. 458/2000 Sb. § 46, je 1 m po obou stranách od krajního kabelu a ostatních technologických objektů (nadzemní propojovací objekty, anodové uzemnění) dle zákona č. 458/2000 Sb. § 68, je 4 m na všechny strany od půdorysu. V tomto ochranném pásmu je nutné zemní práce provádět pouze ručně a s největší opatrností. V místech kde bude kabelové vedení odkryto je dodavatel povinen zajistit jeho zabezpečení proti poškození tak aby nedošlo k porušení uzemnění, izolace kabelů a nebyl ohrožen spolehlivý provoz el. zařízení a bezpečnost osob. Za případné škody, které při provádění prací vzniknou na el. zařízení odpovídá investor.

- - ochranné pásmo VTL plynovodu je 4 m na obě strany od plynovodu;
- bezpečnostní pásmo VTL Plynovodu DN 100 je 15 m na obě strany od plynovodu;
- výkopové a zemní práce nad VTL plynovodem a v celém jeho ochranném pásmu (4 m na obě strany od plynovodu)

RWE Distribuční služby, s.r.o.

Plynárenská 499/1
Zábrdovice
602 00 Brno
T +420532221111
F +420545578571
E info_ds@rwe.cz
I www.rwe.cz
IČ: 27935311
DIČ: CZ27935311

Zapsán do obchodního rejstříku:
Krajský soud v Brně
oddíl C, vložka 57165
26.07.2007

Bankovní spojení:
Československá obchodní banka,
a.s.
Číslo účtu: 17837923
Kód banky: 0300

provádět ručně;

- nepoškodit nadzemní části VTL plynovodu (orientační sloupky, uzávěry atd.);
- nesnižovat ani nezvyšovat stávající krytí VTL plynovodu;
- v ochranném pásmu VTL plynovodu neskladovat žádný stavební ani jiný materiál;
- odstavování vozidel a techniky provádět 20 m od VTL plynovodu;
- případné dočasné zařízení staveniště (maringotky, mobilní buňky atd.) umístit min. 20 m od plynovodu;

- po dobu opravy požadujeme zabezpečit VTL plynovod proti mechanickému poškození vhodným způsobem (přejezdy zabezpečit silničními panely, ochranné pásmo VTL plynovodu ohraničit výstražnou páskou);

3. Pro zvětšení mechanické odolnosti kabelů v exponovaných místech obecně požadujeme uložení kabelů PKO v místě narušení ochranného pásma trasy kabelů do půlených plastových chrániček. Musí být zachováno stávající krytí - kabel bude uložen v hloubce cca 70cm, ve vozovce 1,0 m. Přesah chráničky musí být minimálně do vzdálenosti 1 m na obě strany. Uložení kabelů do chrániček a následné zpětné zapravení bude vždy provedeno dle ČSN 33 2000-5-52, v souladu s ČSN 736005.

Požadujeme dodržet ČSN 73 6005 (Prostorové uspořádání sítí technického vybavení), čl. 4.1.7. Dřeviny nevysazovat v ochranném pásmu kabelů.

4. Pokud dojde během stavby k poškození zařízení v majetku RWE GasNet, s.r.o. je dodavatel-investor povinen neprodleně informovat zaměstnance RWE - pohotovostní linka (tel. 1239).

5. Před dokončením stavebních prací (exponovaná místa) přivězte ke kontrole uložení a neporušenosti kabelu NN zaměstnance údržby RWE Distribuční služby, s.r.o., viz kontakt: <http://www.rwe-ds.cz>.

6. RWE Distribuční služby, s.r.o., odbor operativní správy sítí PKO si vyhrazuje právo vydání případných dalších podmínek, pokud by to okolnosti stavby vyžadovaly. Plynárenské zařízení a plynovodní přípojky jsou dle ust. § 2925 zákona č. 89/2012 Sb., občanského zákoníku, provozovány jako zařízení zvláště nebezpečné a z tohoto důvodu jsou chráněny ochranným pásmem dle zákona č. 458/2000 Sb. ve znění pozdějších předpisů.

Nedodržení podmínek uvedených v tomto stanovisku zakládá odpovědnost stavebníka za vzniklé škody.

Rozsah ochranného pásma je stanoven v zákoně 458/2000 Sb. ve znění pozdějších předpisů.

Při realizaci uvedené stavby budou dodrženy podmínky pro provádění stavební činnosti:

1) Za stavební činnosti se pro účely tohoto stanoviska považují všechny činnosti prováděné v ochranném pásmu plynárenského zařízení a plynovodních přípojek (tzn. i bezvýkopové technologie a terénní úpravy) a činnosti mimo ochranné pásmo, pokud by takové činnosti mohly ohrozit bezpečnost a spolehlivost plynárenského zařízení a plynovodních přípojek (např. trhací práce, sesuvy půdy, vibrace, apod.).

2) Stavební činnosti je možné realizovat pouze při dodržení podmínek stanovených v tomto stanovisku. Nebudou-li tyto podmínky dodrženy, budou stavební činnosti, považovány dle § 68 zákona č. 458/2000 Sb. ve znění pozdějších předpisů za činnost bez našeho předchozího souhlasu. Při každé změně projektu nebo stavby (zejména trasy navrhovaných inženýrských sítí) je nutné požádat o nové stanovisko k této změně.

3) Před zahájením stavební činnosti bude provedeno vytyčení trasy a přesné určení uložení plynárenského zařízení a plynovodních přípojek. Vytyčení trasy provede příslušná provozní oblast (formulář a kontakt naleznete na www.rwe-ds.cz nebo Zákaznická linka 840 11 33 55). Při žádosti uvede žadatel naši značku (číslo jednací) uvedenou v úvodu tohoto stanoviska. O provedení vytyčení trasy bude sepsán protokol. Přesné určení uložení plynárenského zařízení a plynovodních přípojek je povinen provést stavebník na svůj náklad. Bez vytyčení trasy a přesného určení uložení plynárenského zařízení a plynovodních přípojek stavebníkem nesmí být vlastní stavební činnosti zahájeny. Vytyčení plynárenského zařízení a plynovodních přípojek považujeme za zahájení stavební činnosti.

4) Bude dodržena mj. ČSN 73 6005, TPG 702 04, zákon č. 458/2000 Sb. ve znění pozdějších předpisů, případně další předpisy související s uvedenou stavbou.

5) Pracovníci provádějící stavební činnosti budou prokazatelně seznámeni s polohou plynárenského zařízení a plynovodních přípojek, rozsahem ochranného pásma a těmito podmínkami.

6) Při provádění stavební činnosti, vč. přesného určení uložení plynárenského zařízení je stavebník povinen učinit taková opatření, aby nedošlo k poškození plynárenského zařízení a plynovodních přípojek nebo ovlivnění jejich bezpečnosti a spolehlivosti provozu. Nebude použito nevhodného nářadí, zemina bude těžena pouze ručně bez použití pneumatických, elektrických, bateriových a motorových nářadí.

Za správnost a úplnost dokumentace předložené s žádostí včetně jejího souladu s platnými předpisy plně zodpovídá její zpracovatel. Stanovisko nenahrazuje případná další stanoviska k jiným částem stavby.

V případě další korespondence nebo jednání (např. změna stavby) uvádějte naši značku - 5001280486 a datum tohoto stanoviska. Kontakty jsou k dispozici na www.rwe-ds.cz nebo Zákaznická linka 840 11 33 55.



Michal Karas
technik externích požadavků
odbor zpracování externích požadavků
RWE Distribuční služby, s.r.o.

michal.karas@rwe.cz

Přílohy: Orientační zakres plynárenského zařízení, Detailní zakres plynárenského zařízení, Ověřená příloha žadatele

7) Odkryté plynárenské zařízení a plynovodní přípojky budou v průběhu nebo při přerušení stavební činnosti řádně zabezpečeny proti jejich poškození.

8) V případě použití bezvýkopových technologií (např. protlaku) bude před zahájením stavební činnosti provedeno úplné obnažení plynárenského zařízení a plynovodních přípojek v místě křížení na náklady stavebníka. V případě, že nebude tato podmínka dodržena, nesmí být použita bezvýkopová technologie.

9) Stavebník je povinen neprodleně oznámit každé i sebemenší poškození plynárenského zařízení nebo plynovodních přípojek (vč. izolace, signalizačního vodiče, výstražné fólie atd.) na telefon 1239.

10) Před provedením zásypu výkopu bude provedena kontrola dodržení podmínek stanovených pro stavební činnost, kontrola plynárenského zařízení a plynovodních přípojek. Kontrolu provede příslušná provozní oblast (formulář a kontakt naleznete na www.rwe-ds.cz nebo Zákaznická linka 840 11 33 55). Při žádosti uvede žadatel naši značku (číslo jednací) uvedenou v úvodu tohoto stanoviska. Povinnost kontroly se vztahuje i na plynárenské zařízení, které nebylo odhaleno. O provedené kontrole bude sepsán protokol. Bez provedené kontroly nesmí být plynárenské zařízení a plynovodní přípojky zasypány. V případě, že nebudou dodrženy výše uvedené podmínky, je stavebník povinen na základě výzvy provozovatele plynárenského zařízení a plynovodních přípojek, nebo jeho zástupce doložit průkaznou dokumentaci o nepoškození plynárenského zařízení a plynovodních přípojek během výstavby nebo provést na své náklady kontrolní sondy v místě styku stavby s plynárenským zařízením a plynovodními přípojkami.

11) Plynárenské zařízení a plynovodní přípojky budou před zásypem výkopu řádně podsypány a obsypány těžkým pískem, bude provedeno zhutnění a bude osazena výstražná fólie žluté barvy, vše v souladu s ČSN EN 12007-1-4, TPG 702 01, TPG 702 04.

12) Neprodleně po skončení stavební činnosti budou řádně osazeny všechny poklopy a nadzemní prvky plynárenského zařízení a plynovodních přípojek.

13) Poklopy uzávěrů a ostatních armatur na plynárenském zařízení a plynovodních přípojkách, vč. hlavních uzávěrů plynu (HUP) na odběrném plynovém zařízení udržovat stále přístupné a funkční po celou dobu trvání stavební činnosti.

14) Případné zřizování staveniště, skladování materiálů, stavebních strojů apod. bude realizováno mimo ochranné pásmo plynárenského zařízení a plynovodních přípojek (není-li ve stanovisku uvedeno jinak).

15) Bude zachována hloubka uložení plynárenského zařízení a plynovodních přípojek (není-li ve stanovisku uvedeno jinak).

16) Při použití nákladních vozidel, stavebních strojů a mechanismů zabezpečit případný přejezd přes plynárenské zařízení a plynovodní přípojky uložением panelů v místě přejezdu plynárenského zařízení.

Platí pouze pro území vyznačené v příloze tohoto stanoviska a to 24 měsíců ode dne jeho vydání.

V případě dotčení pozemku v majetku RWE kontaktujte prosím RWE GasNet, s.r.o. Kontakt naleznete na adrese www.rwe-distribuce.cz/cs/kontakt-ni-system/, činnost "Smluvní vztahy - pozemky a budovy plynárenských zařízení", případně na Zákaznické lince 840 11 33 55.



Ateliér projektování inženýrských staveb,
s.r.o.
Petr Janováč
Ohradní 1443/24b
140 00 Praha

Naše značka:
2287/16/OVP/N

Datum:
17.3.2016

**Toto vyjádření je vydáváno ve smyslu zákona č. 458/2000 Sb. a zákona č. 183/2006 Sb.,
má platnost 2 roky od data jeho vydání.**

Toto vyjádření se vztahuje výhradně k sítím ve vlastnictví NET4GAS, s.r.o.

Věc: II/237 Hořešovice, rekonstrukce mostu ev. č. 237-013A

okres: Kladno
k.ú.: Hořešovice

**NEZASAHUJE do bezpečnostního pásma VTL plynovodu a ochranného pásma
telekomunikačního vedení ve vlastnictví NET4GAS, s.r.o.**

V další korespondenci uvádějte vždy číslo našeho vyjádření.

NET4GAS, s.r.o.
Na Hřebenech II 1718/8, P.O.BOX 22
140 21 Praha 4 - Nusle
IČ: 27260364
DIČ: CZ27260364 (43)

Aleš Novák
Manažer, Dokumentace soustavy

**Žádosti o vyjádření k VTL plynovodům ve vlastnictví NET4GAS, s.r.o. zasílejte pomocí elektronické podatelny:
www.net4gas.cz (Přepravní soustava - Žádost o vyjádření).**



Příloha k vyjádření: 2287/16/OVP/N

Seznam souřadnic předmětu vyjádření:

Souřadnice jsou uvedeny v souřadnicovém systému jednotné trigonometrické sítě katastrální (S-JTSK).

Polygon č. 1 / 1

Y [m]	X [m]
771654.488	1017922.307
771641.788	1017912.782
771581.110	1018007.326
771557.121	1017995.684
771549.713	1018007.679
771578.288	1018022.848
771591.341	1018034.137
771599.455	1018025.318
771610.744	1018022.848
771631.558	1018020.379
771647.433	1018022.143
771664.366	1018026.729
771685.885	1018033.784
771689.060	1018023.554
771666.835	1018018.615
771647.433	1018012.618
771637.908	1018012.265
771637.202	1017973.812
771653.783	1017949.118
771643.905	1017942.415
771650.608	1017928.657



Severočeské vodovody a kanalizace, a. s.

e-mail

petr.janovac@apis-sro.eu

Váš dopis zn.:

ze dne:

Naše značka: O16610059721/OTPCMO/Pě

Čís. složky

Vyřizuje: **Luděk Pěchota**

Datová schránka: **f7rf9ns**

Telefon: 840 111 111

Email: info@scvk.cz

Datum: 14.04.2016

Vyjádření společnosti Severočeské vodovody a kanalizace, a.s.

Název akce:	II/237 Hořešovice, rekonstrukce mostu ev. č. 237-013A
Účel vyjádření:	Ke stavebnímu řízení
Zájmové území:	Okres: Kladno
	Obec: Hořešovice
	Část obce, ulice: č.p.:
	Katastrální území: Hořešovice, parcelní číslo: 1112
Žadatel:	Petr Janovác
Adresa, tel., e-mail	tel: 602 591 631, email: petr.janovac@apis-sro.eu
Investor:	Středočeský kraj
Projektant:	
Vlastník dotčené IS	SVS
Předchozí vyjádření a rozhodnutí	Nebylo
Platnost vyjádření:	jeden rok ode dne vyhotovení (v případě, že Váš zájem nadále trvá, požádejte před uplynutím této lhůty o prodloužení platnosti vyjádření)

S výše uvedenou stavbou souhlasíme bez připomínek.

Ve výše uvedeném zájmovém území **se ke dni vyhotovení tohoto stanoviska nenachází** zařízení provozovaná společností Severočeské vodovody a kanalizace, a.s. ani jejich ochranná nebo bezpečnostní pásma.

Příloha: č. 1 – Situace zájmového území, kde nebylo lokalizováno zařízení provozované společností Severočeské vodovody a kanalizace, a.s.

Severočeské vodovody a kanalizace, a.s.

415 50 Teplice, Přitkovská 1689

IČ: 49099451 DIČ: CZ49099451

151

Luděk Pěchota

referent technickoprovozní činnosti

VYJÁDŘENÍ

Číslo jednací: 2016 / 000201 / 1

(2016 / 000201 / 1)

Vaše žádost: 2016/03/8871

Ze dne: 17.3.2016

Vyřizuje: Alena Ježková

Telefon: 315 701 331

Email: jezkova@mero.cz

Ateliér projektování inženýrských staveb, s.r.o.

Petr Janováč

Ohradní 24b

140 00 Praha 4 - Michle



Kralupy nad Vltavou, 18.3.2016

Vyjádření k akci

II/237 Hořešovice, rekonstrukce mostu ev. č. 237-013A - stavební řízení - stavební povolení.

Na základě Vaší žádosti ze dne 17.3.2016, zn. 2016/03/8871, Vám, jako majitel ropovodu zasíláme stanovisko k výše uvedené akci.

Sdělujeme Vám, že v uvedené oblasti nedochází ke střetu s naším zařízením.
A proto se stavbou souhlasíme.

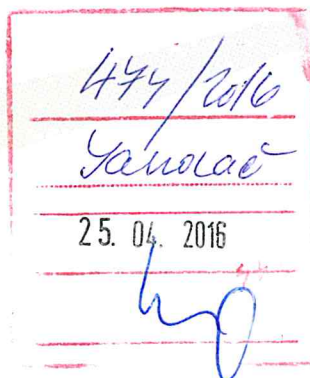
Platnost tohoto vyjádření je tři roky od data vydání.

S pozdravem

Ing. Marion Liptak
vedoucí úseku technického rozvoje

ERO ČR, a. s.
Vltavská 48 14
270 01 Kralupy nad Vltavou
IČ: 601 93 468 DIČ: CZ 601 93 468

Kopie:



Telekomunikační a vysílací řešení

Ateliér projektování inženýrských staveb,
s.r.o.

Petr Janovác
Ohradní 1443/24b

140 00 Praha 4 - Michle

Váš dopis značky / ze dne	Naše značka	Vyřizuje / Telefon	Místo odeslání / dne
/ 17.03.2016	UPTS/OS/133191/2016	Ing. Jiří Majzner / 266 005 272	Praha / 21.04.2016

Věc: „Vyjádření k existenci podzemních sítí spol. České Radiokomunikace, a.s.“


Účel: existence sítí, dokumentace pro stavební řízení

Akce: „III/237 Hořešovice, rekonstrukce mostu ev. č. 237-013A“

K Vaší žádosti po prošetření aktuálního stavu podzemních sítí sdělujeme, že v uvedené lokalitě nedojde ke styku s žádným podzemním zařízením/vedením v naší správě. Z hlediska zájmů Českých Radiokomunikací a.s. nemáme ke shora uvedené akci námitky.

S pozdravem

Za správnost:


České Radiokomunikace, a.s.
Skokanská 2117/1
169 00 Praha 6
(54)

Ing. Houžvička Tomáš
Senior specialista ATP

Příloha: daňový doklad

Pozn. Písemné žádosti zasílejte na adresu:

České Radiokomunikace, a.s.
odd. Ochrany sítí
Skokanská 2117/1
169 00 Praha 6 - Břevnov

Platnost tohoto vyjádření je jeden rok od data vystavení.

Úhradu částky za vyjádření proveďte na účet Českých Radiokomunikací, a.s. Číslo účtu Českých Radiokomunikací, a.s. vč. variabilního symbolu naleznete na přiloženém Zjednodušeném daňovém dokladu.



Vyřizuje: Dundáček Petr

E-mail: petr.dundacek@t-mobile.cz

Ateliér projektování
inženýrských staveb, s.r.o.
Petr Janovác
Ohradní 24b
140 00 Praha 4 - Michleč

Naše značka: E11960/16

V Praze dne: 28.4.2016

Vyjádření a stanovení podmínek pro udělení souhlasu s umístěním stavby v ochranném pásmu sítě technické infrastruktury (TI) společnosti T-Mobile Czech Republic a.s.

Vydané podle § 101 ZÁKONA Č. 127/2005 Sb., o elektronických komunikacích a o změně některých souvisejících zákonů (zákon o elektronických komunikacích – dále jen ZEK), ve znění pozdějších předpisů a §161 zákona č. 183/2006 Sb., o územním plánování a stavebním řádu (stavební zákon) či dle dalších příslušných právních předpisů

Věc: II/237 Hořešovice, rekonstrukce mostu ev. č. 237-013A

Stupeň: Stavební řízení

Na základě předložených projektových podkladů dáváme **souhlasné stanovisko k vydání Územního souhlasu / rozhodnutí (Stavebního povolení)** a následně **souhlas s realizací stavby**.

Dle předložených dokladů nedojde ke kolizi s technickou infrastrukturou společnosti **T-Mobile Czech Republic a.s.**

Toto stanovisko má platnost 1 rok.

T-Mobile
T-Mobile Czech Republic a.s.
Tomáčkova 2144/1
140 00 Praha 4
IČ 649 49 681, DIČ CZ64949681

Ochrana sítí
Technologický úsek

Seznam příloh

Příloha č.1 - Rekapitulace žádosti

Příloha č.2 - Situační plán



Příloha č. 1

Rekapitulace žádosti o vyjádření k existenci sítě elektronických komunikací

Číslo žádosti: E11960/16
Název stavby /akce: II/237 Hořešovice, rekonstrukce mostu ev. č. 237-013A
Datum podání žádosti: 28.4.2016
Důvod žádosti: Stavební řízení
Popis jiného důvodu žádosti:
Poznámka:

Žadatel

Firma / organizace: Ateliér projektování inženýrských staveb, s.r.o.
IČ: 61853267
DIČ: CZ61853267
Kontaktní osoba: Petr Janovác
Adresa: Ohradní 24b
Město / obec: Praha 4 - Michle
PSČ: 140 00
Stát: ČR
E-mail: petr.janovac@apis-sro.eu
Telefonní číslo: 602591631

Stavebník

Firma / organizace: Středočeský kraj
Kontaktní osoba: KSÚS SK
Adresa: Zborovská 81/11
Město / obec: Praha 5 - Smíchov
PSČ: 15021
Stát:
E-mail: info@kr-s.cz
Telefonní číslo: 257280111

Stavba

Výška nad terénem (metry): 0 m
Projektant: APIS, s.r.o.
Druh stavby: Infrastruktura
Hodnota projektu: 0 mil. Kč
Měsíc zahájení stavby: 0
Měsíc ukončení stavby: 0

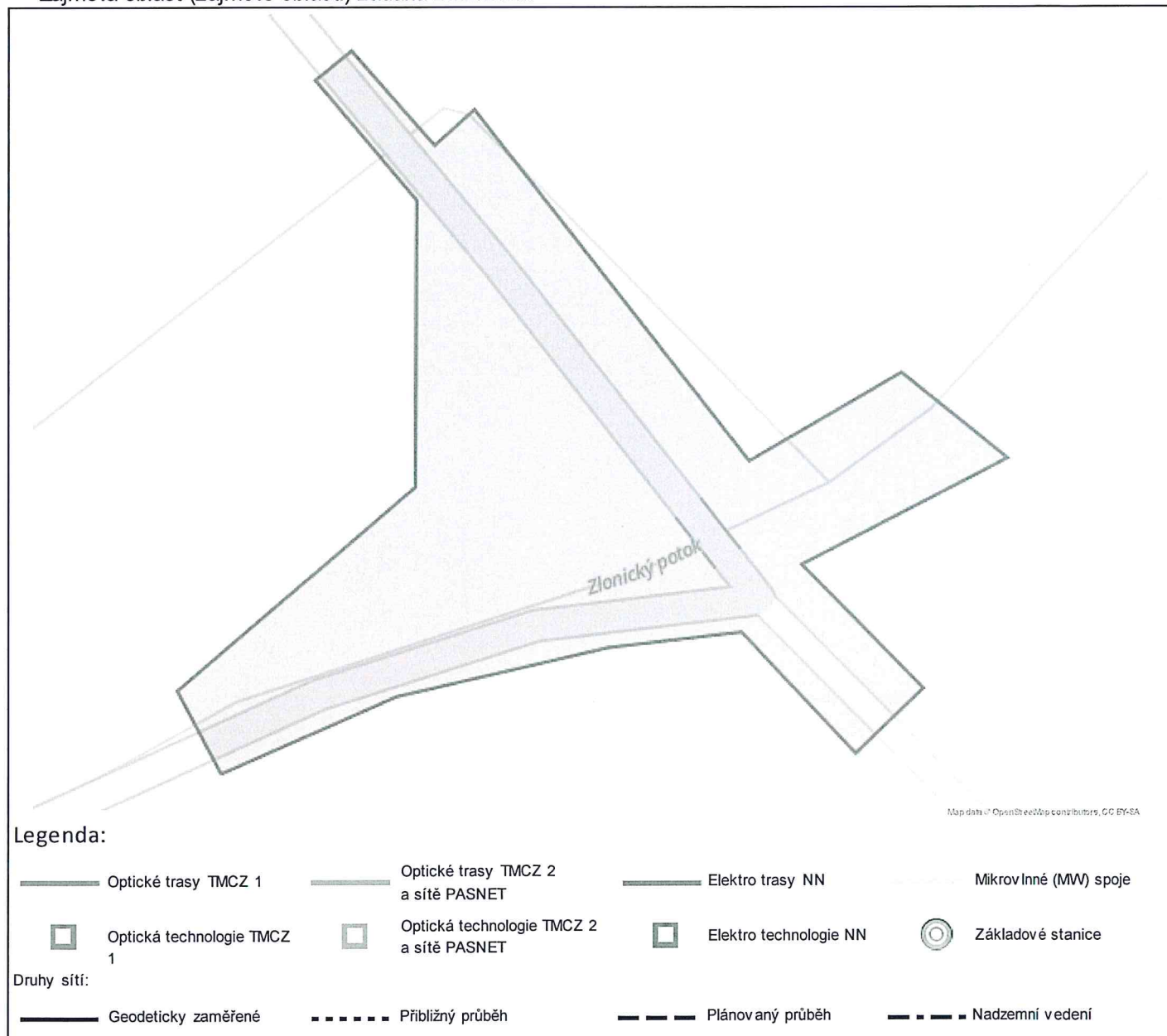
Odeslání stanoviska

E-mail: petr.janovac@apis-sro.eu

Příloha č. 2

Situační plán

Zájmová oblast (zájmové oblasti) zadaná žadatelem



Geometrie zájmové oblasti (zájmových oblastí) žádosti ve formátu WKT a souřadnicovém systému S-JTSK. Zkopírováním textu lze geometrii zobrazit v jakémkoli softwaru podporujícím formát WKT.

GEOMETRYCOLLECTION(POLYGON((-771679.069319522 -1018028.15894979,-771651.704283483

-1018020.53452525,-771619.447926467 -1018017.8507214,-771599.440837105 -1018018.41458511,-771585.174538441

-1018038.76421885,-771573.761224086 -1018030.58055943,-771589.108766254 -1018009.69035392,-771556.389079514

-1017998.40473199,-771570.279289923 -1017983.50281674,-771594.670905127 -1017993.28844914,-771627.710277253

-1017935.56876084,-771634.336294406 -1017940.00986892,-771644.629899319 -1017924.27638419,-771650.552568075

-1017927.85544285,-771638.152045915 -1017947.74421929,-771644.417155507 -1017989.99140994,-771683.740516821

-1018014.96688862,-771679.069319522 -1018028.15894979)))

Ateliér projektování inženýrských staveb, s.r.o.
Petr Janovác
Ohradní 1443/24b
140 00 Praha - Michle



V Praze, 30.3.2016

Naše zn.: **160317-11451565**

Věc: vyjádření k žádosti k akci "**II/237 Hořešovice, rekonstrukce mostu ev. č. 237-013A**"

Sdělujeme Vám, že společnost Vodafone Czech Republic a.s., se sídlem Praha 5, náměstí Junkových 2, IČ: 25788001, zapsaná dne 13.8. 1999 v obchodním rejstříku vedeném Městským soudem v Praze pod spisovou značkou B.6064 na základě předložené dokumentace ze dne **17.3.2016**

souhlasí s realizací projektu bez připomínek.

Ve vámi zadaném zájmovém území a v uvedené výšce (viz vaše žádost o vyjádření v příloze) se nenachází žádné podzemní ani nadzemní vedení naší společnosti.

Platnost vyjádření je **1 rok** od data vydání.

S pozdravem

v.z. Kateřina Švarcová
Vodafone Czech Republic a.s.
Náměstí Junkových 2
155 00 Praha 5


Vodafone Czech Republic a.s.
náměstí Junkových 2, 155 00 Praha 5
IČO: 25788001, DIČ: CZ25788001
tel.: 775 971 111, fax: 775 971 922
-FC-

Tel.: 775 013 566
E-mail: west@vodafone.cz

Seznam příloh/přiložených souborů:

Zadost_160317-11451565.pdf



Agentura logistiky
Regionální středisko vojenské dopravy Hradec Králové

Velké náměstí 33, Hradec Králové, PSČ 500 01, datová schránka hjyaavk

Čj. 8-99/2016-5512HK

Hradec Králové

30 . března 2016

Výtisk číslo: 1

Počet listů: 1

Přílohy: 1/1sl.


ATELIER PROJEKTOVÁNÍ INŽENÝRSKÝCH STAVEB s.r.o.

Ohradní 24B

140 00 Praha 4 Michle

II/237 Hořešovice - rekonstrukce mostu ev.č. 237-013A

K čj. APIS-212/2016



Z hlediska zájmů orgánů vojenské dopravy nemám připomínek k akci :
II/237 Hořešovice - rekonstrukce mostu ev.č. 237-013A

Při uzavírce silnice II/237 požaduji tuto skutečnost oznámit ReStř VD Hradec Králové min. 3 týdny předem k provedení zvláštních opatření.

Dané stanovisko je nedílnou součástí souhrnného vyjádření vojenské správy zastoupené organizací Sekce ekonomická a majetková MO ČR - Oddělení ochrany územních zájmů a programových řízení Praha.

Uvedené stanovisko je vydáváno v souladu s ustanovením Zákona č. 183/2006 Sb. § 16.

Česká republika - vojenská správa
zastoupena
majorem Ing. Pavlem Vrbou
náčelníkem Regionálního střediska vojenské dopravy
Hradec Králové

Ministerstvo obrany ČR
Sekce ekonomická a majetková
Odbor ochrany územních zájmů a řízení programů nemovité infrastruktury Praha
Tychonova 1, Praha 6, PSČ 160 01; IČ: 60 16 26 94; IDS:hjyaavk


Sp.zn.: 86985/2016-8201-OÚZ-LIT

V Praze dne 8.4.2016

Výtisk č. 1

Počet listů: 1

Přílohy: 1/1 sit.



Ateliér projektování inženýrských staveb s.r.o.
Ohradní 24B

140 00 Praha 4

II/237 Hořešovice - rekonstrukce mostu ev.č. 237-013A v k.ú. Hořešovice.

Ve smyslu § 175 zákona č.183/2006 Sb., o územním plánování a stavebním řádu (stavební zákon) a zákona č.222/1999sb, o zajišťování obrany České republiky v platných zněních a v souladu s resortními předpisy (na teritoriu okresů Benešov, Domažlice, Kladno, Mělník, Písek, Praha-město, Příbram, Strakonice, Beroun, Cheb, Klatovy, Mladá Boleslav, Plzeň-město, Praha –východ, Rakovník, Tachov, Česká Lípa, Chomutov, Litoměřice, Most, Plzeň-jih, Praha-západ, Rokycany, Teplice, Děčín, Karlovy Vary, Louny, Nymburk, Plzeň-sever, Prachatice, Sokolov a Ústí nad Labem) bylo provedeno vyhodnocení výše uvedené akce.

Ministerstvo obrany ČR

jehož jménem na základě Rozkazu ministra obrany č.39/2011 Věstníku MO, Zabezpečení výkonu působnosti MO ve věcech územního plánování a stavebního řádu, v platném znění, vydává

vydává závazné souhlasné stanovisko

k realizaci akce tak, jak byla doložena v písemné a grafické dokumentaci.

Toto závazné stanovisko je podmíněno plným respektováním následujících podmínek:

- Při uzavírce silnice II/237 požaduje SEM Praha tuto skutečnost oznámit Regionálnímu středisku vojenské dopravy Hradec Králové, Velké náměstí 33, 500 01 Hradec Králové, kontaktní osoba: KATEŘINA Obermajerová, tel.: 973 251 519, fax: 973 251 530, min. 3 týdny předem k provedení zvláštních opatření.

Toto stanovisko je platné dva roky a platí jen pro námi ověřenou dokumentaci a rozsah prací na ní vyznačených. Nebude-li během této doby stavba zahájena nebo dojde-li ke změnám umístění, výšce nebo rozsahu stavby, musí být stavba se SEM Praha znovu projednána.

Toto stanovisko nenahrazuje souhlas ČR–MO zastoupené Agenturou hospodaření s nemovitým majetkem Praha, ředitelem Odboru územní správy majetku v případech, kdy je ČR–MO účastníkem územního a stavebního řízení ve smyslu stavebního zákona jako vlastník nemovitostí (pozemků, stavby, příp. věcného práva) dotčených stavebním záměrem nebo vlastník nemovitostí sousedících (§ 52, § 85 a § 109 zák. č. 183/2006 Sb. ve znění pozdějších předpisů). V případě podání

žádosti o vydání stanoviska účastníka řízení nebo sjednání smluvního vztahu kontaktujte Agenturu hospodaření s nemovitým majetkem Praha v souladu se zápisem na listu vlastnictví.

**Doručovací adresa: Oddělení ochrany územních zájmů Praha, Sekce ekonomická a majetková MO,
Hradební 12/772, Praha 1, PSČ 110 05**

Kontaktní osoba: R.Leniková, tel. 973 287 118.

Jaroslav JANOUŠEK

Vedoucí Oddělení ochrany územních zájmů

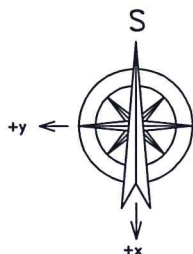
MO - SEM Praha

Zastoupená Renátou LENÍKOVOU

Oddělení ochrany územních zájmů

Tato projektová dokumentace
platí pouze s písemným vyjádřením:

V Praze dne



LEGENDA:

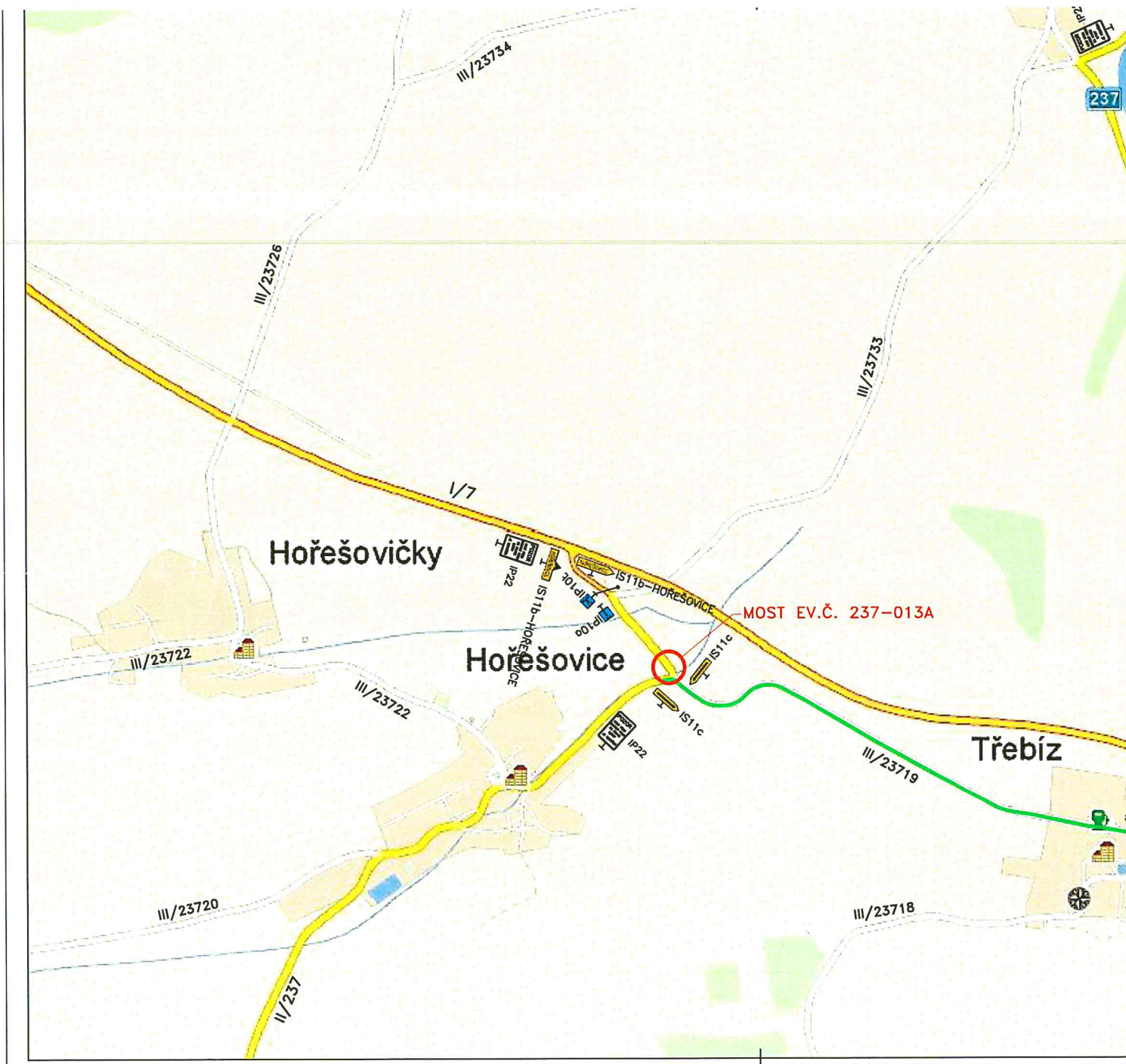
OBJÍZDNÁ TRASA



IP22

ATELIÉR PROJEKTOVÁNÍ INŽENÝRSKÝCH STAVEB s.r.o.

AKCE: II/237 HOŘEŠOVICE				OHRADNÍ 24B PRAHA 4	
REKONSTRUKCE MOSTU EV.Č. 237-013A					
INVESTOR: STŘEDOČESKÝ KRAJ	HL.INŽ.PROJEKTU: Ing. J. JIROTKA	ODP.PROJEKTANT: Ing. J. JIROTKA	KONTROLOVAL: Ing. K. NEJEDLÝ	ZAK. ČÍSLO:	2619/01
KRAJ: STŘEDOČESKÝ	OÚ: HOŘEŠOVICE			FORMÁTU A4:	3
ČÍSLO OBJEKTU: SO 102	DOPRAVNÉ INŽENÝRSKÁ OPATŘENÍ SITUACE OBJÍZDNÉ TRASY			DATUM:	ČERVENEC 2009
	STUP.PROJ.	MÉRIT.	PŘÍLOHA:		
	DSP	1 : 10 000	C.2.2		



Obec Hořešovice

Hořešovice 97, 273 74 Klobuky,
tel: 312 579531, e-mail:obec.horesovice@volny.cz
IČO: 00234371

Vyřizuje: Ing. Štros
tel. 736 480470, email:stros@kossta.cz

V Hořešovicích 17.5.2016

**ATELIER PROJEKTOVÁNÍ
INŽENÝRSKÝCH STAVEB s.r.o.**
Ohradní 24b
140 00 Praha 4 - Michle
tel. 602 591631 petr Janovác
email:petr.janovac@apis-sro.eu


Věc: Vyjádření k stavbě „II/237 Hořešovice, rekonstrukce mostu ev.č. 237-013A“

Po seznámení s předloženou projektovou dokumentací rekonstrukce mostu ev. č. 237-013A souhlasíme s navrženým řešením celkové opravy konstrukce mostu.

Zároveň však upozorňujeme na skutečnost, že v roce 2015 a počátkem roku 2016 proběhla dosti rozsáhlá oprava mostu, včetně výměny zábradlí a svodidel. Máme pochybnosti, zda se zamýšlená stavba bude vůbec v nejbližší době realizovat.

S pozdravem


Ing. Stanislav Štros
starosta obce



Městský úřad ve Slaném
odbor dopravy a silničního hospodářství

Velvarská 136, 274 53 Slaný, tel.: 312 511 111, fax: 312 522 771

Naše č. spisu: 1567/2017
Naše č.j.: MUSLANY/12239/2017/ODSH
Vyřizuje: Tomáš Beznoska
Tel.: 312 511 265
E-mail: beznoska@meuslany.cz
Datum: 9. 3. 2017



R O Z H O D N U T Í

Městský úřad Slaný, odbor dopravy a silničního hospodářství, jako příslušný speciální stavební úřad ve věcech silnic II. a III. třídy, místních komunikací a veřejně přístupných účelových komunikací dle ustanovení § 15 odst. 1 písm. c) zákona č. 183/2006 Sb., o územním plánování a stavebním řádu ve znění pozdějších předpisů (dále jen „stavební zákon“) a ustanovení § 40 odst. 4 písm. a) zákona č. 13/1997 Sb., o pozemních komunikacích, ve znění pozdějších předpisů přezkoumal žádost o stavební povolení ze dne 20. 9. 2016, kterou podal:

Středočeský kraj, Zborovská 81/11, 150 21 Praha 5 prostřednictvím zplnomocněné společnosti APIS - Ateliér projektování inženýrských staveb, s. r. o., Ohradní 1443/24b, 140 00 Praha 4 (dále jen "stavebník") a na základě tohoto přezkoumání:

I. Vydává podle ustanovení § 115 stavebního zákona a ust. § 18 písm. c) vyhlášky 503/2006 Sb.

s t a v e b n í p o v o l e n í

na stavbu:

„ II/237 HOŘEŠOVICE, REKONSTRUKCE MOSTU ev. č. 237-013A“
na pozemku parc. č. 757, 1111, 1112, 1117, 1116, 1124 v katastrálním území Hořešovice.

Popis stavby:

- po uzavření komunikace a zřízení objízdné trasy na základě dopravního opatření se přistoupí k celkové demolici mostu
- bude proveden nový trvalý silniční most o světlosti 3,4m, který bude šikmý, jednopolový, s horní mostovkou. Nosná konstrukce bude navržena jako železobetonový monolitický deskový rám s rovnoběžnými křídly. Železobetonový rám je navržen jako uzavřený a bude stavěn v pažené stavební jámě, aby byl omezen rozsah výkopových prací. Během stavby bude přeložena vodoteč do trubního vedení. Povrch na mostě bude proveden z asfaltového betonu. Silnice před mostem a za mostem (silnice č. II/237 a III/23719) bude plynule napojena na nový most. V místě napojení bude odfrézována vozovka v tl. 100mm a nahrazena souvrstvím z asfaltového betonu. Výška nového mostu

nad dnem vodoteče bude 2,4m , což je o 0,6m výše než u původního mostu. Na mostě bude osazeno zábradelní svodidlo.

Umístění stavby na pozemku:

- parc. č. 757, 1111, 1112, 1117, 1116, 1124 v katastrálním území Hořešovice.

Určení prostorového řešení stavby:

- stavba je umístěna v místě rozjezdu křižovatky silnic č. II/237 s III/23719 v extravilánu u obce Hořešovice, v blízkosti mostu se vyskytuje na pravé straně objekt katodové ochrany ČEPRO s přípojkou nízkého napětí.

II. Stanoví podmínky pro provedení stavby:

1. Stavba bude provedena podle projektové dokumentace (zpracoval APIS - Ateliér projektování inženýrských staveb, s. r. o., Ohradní 1443/24b, 140 00 Praha 4, Ing. Josef Jírotka, Autorizovaný inženýr pro dopravní stavby, ČKAIT 0008010) ověřené ve stavebním řízení.
2. Provedení případných změn stavby před jejím dokončením je přípustné ve smyslu ustanovení § 118 stavebního zákona pouze na základě povolení tohoto speciálního stavebního úřadu.
3. Stavebník zajistí vytyčení prostorové polohy stavby subjektem k tomu oprávněným.
4. Stavebník písemně oznámí speciálnímu stavebnímu úřadu termín zahájení stavby.
5. Stavebník písemně oznámí název a sídlo stavebního podnikatele, který bude stavbu provádět nejpozději 14 dní před zahájením stavebních prací. Stavba bude prováděna oprávněným stavebním podnikatelem.
6. Před zahájením stavby bude na viditelném místě u vstupu na staveniště umístěn štítek „STAVBA POVOLENA“, který obdrží stavebník, jakmile toto rozhodnutí nabude právní moci. Štítek musí být chráněn před povětrnostními vlivy, aby údaje na něm uvedené zůstaly čitelné a ponechán bude na místě do kolaudace stavby.
7. Zařízení staveniště bude realizováno výhradně na pozemcích stavby. V případě, že bude pro zařízení staveniště nutný dočasný zábor jiného pozemku, než na kterém se stavba nachází, zábor je nutné předem projednat a odsouhlasit s vlastníkem pozemku, doklad o projednání bude uložen na místě stavby k nahlédnutí. Pokud budou zřízeny objekty ZS, je nutno tyto projednat se stavebním úřadem MěÚ Slaný jako stavbu dočasnou.
8. Před zahájením výkopových prací je stavebník povinen požádat správce stávajících inženýrských sítí o jejich vytyčení a stanovení dalších podmínek postupu prací. Tato zařízení nesmí být z titulu prováděné stavby nijak poškozena.
9. Stavebník musí umožnit záchranný archeologický výzkum při provádění zemních a výkopových prací. Zahájení těchto prací musí být oznámeno s předstihem nejméně dvou týdnů Archeologickému ústavu AV ČR Praha v. v. i., Letenská 4, 118 01 Praha 1 – Malá Strana, aby tento mohl zajistit a zařadit do pracovního plánu. Je nutno ohlásit Arch. ústavu AV ČR v. v. i., náhodné arch. nálezy, učiněné v průběhu provádění stavby.
10. Při provádění stavby je nutno dodržovat předpisy týkající se bezpečnosti práce stanovené vyhl. č. 324/1990 Sb., a dbát o ochranu zdraví osob. Dále budou dodržena ustanovení vyhl. č. 268/2009 Sb., upravující požadavky na provádění staveb a dále příslušné doporučené technické normy.
11. Vzniknou-li prokazatelně v souvislosti s prováděním stavby škody na okolních pozemcích, objektech či zařízeních, je stavebník povinen odstranit je neprodleně na svůj náklad.
12. Stavba bude dokončena do dvou let ode dne nabytí právní moci tohoto rozhodnutí.
13. Stavba nesmí být užívána bez kolaudačního souhlasu. Stavebník je povinen požádat o vydání kolaudačního souhlasu podle ustanovení § 122 stavebního zákona.

14. Ke kolaudaci stavebník předloží doklady o předepsaných zkouškách, atesty použitých materiálů a zařízení včetně prohlášení zhotovitele, že použité materiály, výrobky, konstrukce a zařízení splňují požadavky na mechanickou pevnost a stabilitu, požární bezpečnost, hygienu a ochranu zdraví a životního prostředí, ochranu hluku, na úsporu energie a ochranu tepla dle zákona č. 22/1997 Sb., doklad o zneškodnění odpadů, geometrický plán (vč. CD), dokumentaci skutečného provedení, předávací protokoly a další.
15. Stavebník vyzve MěÚ Slaný – ODSH k závěrečné kontrolní prohlídce.
16. Budou dodrženy podmínky ČEZ Distribuce, a. s. uvedené ve sdělení ze dne 9. 9. 2016, zn. 0100627467 :
 - dodržení všeobecných podmínek – „ Podmínky pro provádění činností v ochranných pásmech nadzemních vedení“
17. Budou dodrženy podmínky RWE Distribuční služby, s.r.o. uvedené ve sdělení ze dne 26. 4. 2016, zn. 5001280486
18. Budou dodrženy podmínky MO ČR, Sekce ekonomická a majetková, uvedené v souhlasném stanovisku ze dne 8. 4. 2016, zn. 86895/2016-8201-OÚZ-LIT:
 - při uzavírce silnice II/237 oznámit tuto skutečnost Regionálnímu středisku vojenské dopravy Hradec Králové min. 3 týdny předem k provedení zvláštních opatření
19. Stavebník bude respektovat podmínky vyjádření KŘ Policie Stč. kraje – DI Kladno, Vyjádření č. j. KRPS-399-132/ČJ-2011-010306 z 28. 3. 2011 :
 - instalace přechodného dopravního značení na komunikaci: I/7, III/23719, II/237 v k. ú. Obce Hořešovice a Třebíz
 - důvod instalace přechodného dopravního značení: uzavírka – stavební práce
 - termín instalace a demontáže dopravního značení: dle stanovení
 - práce prováděné na vozovkách budou řádně označeny přechodným dopravním značením, instalovaným podle Zásad pro označování pracovních míst na pozemních komunikacích TP 66
 - při provádění stavebních prací budou zachovány podmínky bezpečnosti a plynulosti provozu na pozemních komunikacích
 - veškeré prováděné práce budou v souladu s příslušnými platnými ČSN
20. Budou dodrženy podmínky z vyjádření MěÚ Slaný – odbor životního prostředí, Vyjádření č. j. 25591/09/ŽP z 22. 6. 2009, Závazné stanovisko – souhlas dle ust. § 4 odst. 2 zákona k zásahu do významného krajinného prvku vodní tok č. j. 56110/2013/OŽP z 25. 11. 2013, Vyjádření č. j. 8378/11/ŽP z 30. 3. 2011:
 - budou dodrženy podmínky uvedené ve stanovisku Povodí Vltavy zn. 2009/13120/242 ze dne 21.5.2009
 - při realizaci a provozování stavby nesmí dojít k ohrožení jakosti povrchových a podzemních vod, musí být dodrženy předpisy na ochranu vod a platné ČSN
 - při závěrečné prohlídce je nutno předložit doklad o využití, nabídnutí k využití nebo odstranění odpadů vzniklých při realizaci akce. O odpadech vzniklých při akci musí být podle ust. § 39 odst. 1 zákona o odpadech, vedena průběžná evidence odpadů s uvedením jejich specifikace, množství a způsobu odstranění pouze osobou oprávněnou k nakládání s odpady v souladu se zákonem č. 185/2001 Sb., o odpadech
 - všechny plochy narušené stavbou budou rekultivovány vč. zatravnění
 - akce musí být prováděna v souladu se zásadami ochrany dřevin na nelesních pozemcích dle ustanovení § 7 zákona; dále musí být prováděna v souladu s normou ČSN DIN 18 920, vzrostlé stromy, které se nacházejí v takové blízkosti stavby, kdy by hrozilo jejich poškození, budou ochráněny bedněním
21. Budou dodrženy podmínky z vyjádření MěÚ Slaný – odbor dopravy a silničního hospodářství, Vyjádření zn. ODSH/29126/09 ze dne 4.3.2009:
 - rekonstrukční práce musí proběhnout v letním období – silnice III/23719 pro objíždnou trasu se v zimě neudrží

- o povolení zvláštního užívání pozemní komunikace (uzavírka) je třeba požádat na odboru dopravy a silničního hospodářství MěÚ Slaný alespoň 6 týdnů před požadovaným termínem realizace
- 22. Budou dodrženy podmínky Hasičského záchranného sboru Stč. kraje dle souhlasného stanoviska ze dne 21. 3. 2011, č. j. HSKL-2716/2011-PCNP:
 - případné uzavírky komunikací v předstihu oznámit na krajské operační a informační středisko HZS Stč. Kraje – krajské ředitelství Kladno
- 23. Budou dodrženy podmínky Povodí Vltavy, s. p., Závod Dolní Vltava uvedené ve vyjádření ze dne 5. 5. 2016, zn. 24533/2016-242/Ma

Účastníci řízení ve smyslu ust. § 27 odst. (1) zákona č. 500/2004 Sb., správní řád:
Středočeský kraj, Zborovská 81/11, 150 21 Praha 5

O d ů v o d n ě n í :

Dne 20. 9. 2016 podal Středočeský kraj, Zborovská 81/11, 150 21 Praha 5 prostřednictvím zplnomocněné společnosti APIS - Ateliér projektování inženýrských staveb, s. r. o., Ohradní 1443/24b, 140 00 Praha 4 (dále jen "stavebník") o vydání stavebního povolení na stavbu „ II/237 Hořešovice, rekonstrukce mostu ev. č. 237-013A“ na pozemku parc. č. 757, 1111, 1112, 1117, 1116, 1124 v katastrálním území Hořešovice a uvedeným dnem bylo zahájeno stavební řízení.

Odbor dopravy a silničního hospodářství, MěÚ Slaný, jako speciální stavební úřad, pod č. j. MUSLANY/41781/2016/ODSH oznámil dne 30. 1. 2017 zahájení stavebního řízení dotčeným orgánům státní správy a všem známým účastníkům řízení. Od ohledání na místě a ústního jednání podle ustanovení § 112 odst. 2 stavebního zákona upustil, neboť jsou mu dobře známy poměry na staveništi a předložená žádost poskytuje dostatečný podklad pro její posouzení a určil lhůtu 10 dnů od doručení oznámení, do kdy mohou dotčené orgány uplatnit svá stanoviska a účastníci řízení své námítky, popř. důkazy.

Okruh účastníků řízení stanovil speciální stavební úřad podle ust. § 109 stavebního zákona, tj. stavebník a vlastníci sousedních pozemků, kterých vlastnické právo by mohlo být stavbou přímo dotčeno. Sousední pozemky, které nejsou součástí záboru, speciální stavební úřad nezařadil mezi účastníky stavebního řízení, neboť stavbou jejich vlastnické právo dotčeno nebude. Speciální stavební úřad ve stavebním řízení přezkoumal předloženou žádost z hledisek uvedených v ust. § 111 stavebního zákona, a zjistil, že jejím uskutečněním nebo užíváním nejsou ohroženy zájmy chráněné stavebním zákonem, předpisy vydanými k jeho provedení a zvláštními předpisy.

Vzhledem k tomu, že v průběhu stavebního řízení speciální stavební úřad neshledal důvody, které by bránily povolení stavby, rozhodl tak, jak je uvedeno ve výroku tohoto rozhodnutí. Zároveň prostudováním projektové dokumentace zjistil, že jsou splněny požadavky týkající se ochrany veřejného zájmu především na úseku životního prostředí, ochrany života a zdraví osob. Projektová dokumentace stavby splňuje obecné technické požadavky na výstavbu.

K žádosti o vydání stavebního povolení byly doloženy doklady a stanoviska:

- Městský úřad Slaný, Stavební úřad, rozhodnutí o umístění stavby ze dne 26. 4. 2011, č. j. 16130/2011/SÚ; rozhodnutí o prodloužení platnosti územního rozhodnutí o umístění stavby ze dne 17. 3. 2016, č. j. MUSLANY/11907/2016/SÚ; souhlas dle ust. § 15 odst. 2 zákona č. 183/2006 Sb. ze dne 23. 9. 2013, č. j. 45981/2013/SÚ
- Obec Hořešovice ze dne 17. 5. 2016
- Povodí Vltavy, s. p., Závod Dolní Vltava ze dne 5. 5. 2016, č. j. 24533/2016-242/Ma

- Krajský úřad Stč. Kraje, OŽP a Z – vyjádření z hlediska zákona č. 114/1992 Sb. a zákona č. 100/2001 Sb. Ze dne 9. 3. 2009, č. j. 035076/2009/KUSK
- CETIN, a. s., vyjádření k existenci sítí ze dne 17. 3. 2016, č. j. 562344/16
- ČEZ Distribuce a. s., vyjádření k existenci sítí ze dne 9. 9. 2016, č. j. 0100627467
- ČEZ Distribuce a. s., souhlas s umístěním stavby ze dne 25. 4. 2016, č. j. 918/1083807443
- ČEPS, a. s. ze dne 24. 3. 216, č. j. 168/11320/24.3.2016/Le
- RWE Distribuční služby, s. r. o. ze dne 26. 4. 2016, č. j. 5001280486
- NET4GAS, s. r. o. ze dne 17. 3. 2016, č. j. 2287/16/OVP/N
- Severočeské vodovody a kanalizace, a. s. ze dne 14. 4. 2016, č. j. 16610059721/OTPCMO/Pě
- MERO ČR, a. s. ze dne 18. 3. 2016, č. j. 2016/000201/1
- České Radiokomunikace, a. s. ze dne 21. 4. 2016, č. j. UPTS/OS/133191/2016
- T-Mobile Czech republic, a. s. ze dne 28. 4. 2016, č. j. E11960/16
- Vodafone Czech republic, a. s. ze dne 30. 3. 2016, č. j. 160317-11451565
- ČR – MO, AL Regionální středisko VD HK ze dne 30. 3. 2016, č. j. 8-99/2016-5512HK
- ČR – MO, Sekce ekonomická a majetková ze dne 8. 4. 2016, č. j. 86985/2016-8201-OÚZ-LIT
- KŘ Policie Stč. Kraje, územní odbor Kladno – DI ze dne 28. 3. 2011, č. j. KRPS-399-132/ČJ-2011-010306
- Hasičský záchranný sbor Stč. Kraje, krajské řed. Kladno ze dne 21. 3. 2011, č. j. HSKL-2716/2011-PCNP
- Archeologický ústav AV ČR, Praha, v. v. i. ze dne 20. 4. 2010, č. j. 3286/10
- Městský úřad Slaný, odbor životního prostředí ze dne 30. 3. 2011, č. j. 8378/11/ŽP
- Městský úřad Slaný, odbor životního prostředí – ust. § 17 vodního zákona ze dne 14. 3. 2011, č. j. 8895/11/ŽP
- Městský úřad Slaný, odbor životního prostředí – ust. § 18 vodního zákona ze dne 22. 6. 2009, č. j. 25591/09/ŽP
- Městský úřad Slaný, odbor životního prostředí – ust. § 4 dle ust. zákona č. 114/1992 Sb. ze dne 25. 11. 2013, č. j. 56110/2013/OŽP
- Městský úřad Slaný, ODSH, zn. ODSH/9126/09 za dne 4. 3. 2009
- Obec Hořešovice – smlouva o výpůjčce – parc. č. 1116
- Povodí Vltavy, s. p. – smlouva o nájmu pozemků – parc. č. 1111
- manželé Rubešovi – smlouva nájemní – parc. č. 757

Speciální stavební úřad zajistil vzájemný soulad předložených stanovisek dotčených správních orgánů vyžadovaných zvláštními předpisy, zabezpečil plnění požadavků vlastníků sítí technického vybavení. Stanoviska a požadavky zpracoval zpracovatel do projektové dokumentace popř. speciální stavební úřad zahrnul podmínky do rozhodnutí.

Stavební úřad rozhodl, jak je uvedeno ve výroku rozhodnutí, za použití ustanovení právních předpisů ve výroku uvedených.

Účastníci řízení:

APIS - Atelier projektování inženýrských staveb, s. r. o., Ohradní 24b, 140 00 Praha 4 – Michle,
DS: 279neic

Obec Hořešovice, Hořešovice 23, 273 74 Hořešovice, DS: b6gj2kc

Krajská správa a údržba silnic Stč. kraje p. o., Zborovská 11, 150 21 Praha 5, DS: a6ejgmX

ČEZ Distribuce, a. s., Teplická 874/8, Děčín IV-Podmokly, 405 02 Děčín 2, DS: v95uqfy

RWE Distribuční služby, s.r.o., Plynárenská 499/1, 602 00 Brno, DS: jnnyjs6

Povodí Vltavy, s. p., závod Dolní Vltava, Grafická 36, 150 21 Praha 5, DS: gg4t8hf

Rubeš Dušan, Hořešovice 30, 273 74 Hořešovice

Rubešová Pavla, Hořešovice 30, 273 74 Hořešovice

Šimová Alena, Hořešovice 81, 273 74 Hořešovice

Vojtěchová Radka, Hořešovice 9, 273 74 Hořešovice

Zázvorková Dagmar, Hořešovice 28, 273 74 Hořešovice
Snop Josef, Pionýrů 2437, 440 01 Louny
Snopová Klára, Hořešovice 50, 273 74 Hořešovice
Snopová Petra, Hořešovice 50, 273 74 Hořešovice
Snopová Venuše, Hořešovice 50, 273 74 Hořešovice

Dotčené orgány:

KŘ Policie Stč. kraje, Dopravní inspektorát, Havířská 632, 272 01 Kladno, DS: 2dtai5u
ČR-Hasičský záchranný sbor Stč. kraje, Jana Palacha 1970, 272 01 Kladno 1, DS: dz4aa73
Ministerstvo obrany ČR, Sekce ekonomická a majetková, Tychonova 1, 160 01 Praha 6, DS: hjyaavk
Městský úřad Slaný, odbor životního prostředí, Velvarská 136/1, 274 01 Slaný

Vypořádání s návrhy a námitkami účastníků:

- námitky nebyly uplatněny

Poučení:

Proti tomuto rozhodnutí se mohou účastníci řízení odvolat do 15 dnů ode dne jeho oznámení ke Krajskému úřadu Středočeského kraje, Odboru dopravy, Zborovská 11, Praha 5, prostřednictvím podání u odboru dopravy a silničního hospodářství Městského úřadu Slaný, Velvarská 136, Slaný.

Odvolání se podává s potřebným počtem stejnopisů tak, aby jeden stejnopis zůstal správnímu orgánu a aby každý účastník dostal jeden stejnopis. Nepodá-li účastník potřebný počet stejnopisů, vyhotoví je správní orgán na náklady účastníka.

Odvoláním lze napadnout výrokovou část rozhodnutí, jednotlivý výrok nebo jeho vedlejší ustanovení. Odvolání jen proti odůvodnění rozhodnutí je nepřipustné.

Stavba nesmí být zahájena, dokud rozhodnutí nenabude právní moci.

Stavební úřad po dni nabytí právní moci stavebního povolení zašle/předá stavebníkovi jedno vyhotovení ověřené projektové dokumentace a štítek obsahující identifikační údaje o povolené stavbě. Stavební povolení pozbývá platnosti, jestliže stavba nebyla zahájena do 2 let ode dne, kdy nabylo právní moci. Dobu platnosti může stavební úřad prodloužit na odůvodněnou žádost stavebníka podanou před jejím uplynutím. Podáním žádosti se staví běh lhůty platnosti stavebního povolení.

„otisk úředního razítka“

Tomáš Beznoska
referent dopravy
a silničního hospodářství

Poplatek:

Správní poplatek podle zákona č. 634/2004 Sb., o správních poplatcích ve znění pozdějších předpisů položky 18 odst. 1 písm. f) ve výši 10.000,- Kč byl uhrazen dne 7. 3. 2017.

Obdrží:

Účastníci řízení:

APIS - Atelier projektování inženýrských staveb, s. r. o., Ohradní 24b, 140 00 Praha 4 – Michle,
DS: 279neic
Obec Hořešovice, Hořešovice 23, 273 74 Hořešovice, DS: b6gj2kc

Krajská správa a údržba silnic Stč. kraje p. o., Zborovská 11, 150 21 Praha 5, DS: a6ejgmx
ČEZ Distribuce, a. s., Teplická 874/8, Děčín IV-Podmokly, 405 02 Děčín 2, DS: v95uqfy
RWE Distribuční služby, s.r.o., Plynárenská 499/1, 602 00 Brno, DS: jnnys6
Povodí Vltavy, s. p., závod Dolní Vltava, Grafická 36, 150 21 Praha 5, DS: gg4t8hf
Rubeš Dušan, Hořešovice 30, 273 74 Hořešovice
Rubešová Pavla, Hořešovice 30, 273 74 Hořešovice
Šimová Alena, Hořešovice 81, 273 74 Hořešovice
Vojtěchová Radka, Hořešovice 9, 273 74 Hořešovice
Zázvorková Dagmar, Hořešovice 28, 273 74 Hořešovice
Snop Josef, Pionýrů 2437, 440 01 Louny
Snopová Klára, Hořešovice 50, 273 74 Hořešovice
Snopová Petra, Hořešovice 50, 273 74 Hořešovice
Snopová Venuše, Hořešovice 50, 273 74 Hořešovice

Dotčené orgány:

KŘ Policie Stč. kraje, Dopravní inspektorát, Havířská 632, 272 01 Kladno, DS: 2dtai5u
ČR-Hasičský záchranný sbor Stč. kraje, Jana Palacha 1970, 272 01 Kladno 1, DS: dz4aa73
Ministerstvo obrany ČR, Sekce ekonomická a majetková, Tychonova 1, 160 01 Praha 6, DS: hjyaavk
Městský úřad Slaný, odbor životního prostředí, Velvarská 136/1, 274 01 Slaný

Spis ODSH



POVODÍ VLTAVY
státní podnik
ZÁVOD DOLNÍ VLTAVA
GRAFICKÁ 36
150 21 PRAHA 5


TEL.: 257 099 111
221 401 111
FAX: 257 31 35 22
E-MAIL: pvl@pvl.cz
BANKOVNÍ SPOJENÍ:
KOMERČNÍ BANKA, a.s., PRAHA 5
ČÍSLO ÚČTU : 31632051/0100

A P I S spol. s r.o.

Petr JANOVÁČ

Ohradní 24b

140 00 PRAHA 4



VÁŠ DOPIS ZNAČKY/ZE DNE

APIS-243/2016 / 1.4.2016

NAŠE ZNAČKA

24533/2016-242/Ma

VYŘIZUJE/LINKA

Ing. V. Marušák / 257099212

DATUM

5.5.2016

Ing. J. Poes / 257099283

věc: Přestavba silničního mostu ev.č. 237-013A na silnici II/237 přes Zlonický potok v ř. km 18,6 - vyjádření správce povodí a správce toku ke stavebnímu řízení

Obec: Hořešovice

Kraj: Středočeský

Č.h.p.: 1-12-02-0560-0-00

K.ú.: Hořešovice

Vodoprávní úřad: Slaný

ZVHM: 12-124

Vodní útvar: 13852000, DVL_0790 Zlonický potok od pramene po ústí do toku Bakovský potok

V zastoupení investora akce, kterým je Středočeský kraj, jste nám dopisem výše uvedené značky a data předložili k vyjádření podstatnou část vami vypracovanou DSP akce „II/237 Hořešovice - Rekonstrukce mostu ev.č. 237-013A“ z 06/2009, zakázkové číslo 2619/01. Stejná DSP nám byla předložena v 2011.

Stavba se připravuje od roku 2009, ale nebyla dosud zahájena. V létě 2014 proběhlo v klenbě mostu neohlášené vybetonování patek klenby (zmenšení průtočného profilu) a v létě 2015 neohlášená oprava říms mostu (dočasná podpůrná konstrukce bednění v korytě toku) a nové nevhodné zaústění příkopů dešťové kanalizace. Toto zaústění bylo na popud správce toku alespoň částečně upraveno.

V dané věci, k DÚR z 04/2008, jsme vydali stanovisko správce povodí zn. 2009/13120/242 ze dne 21.5.2009 z hlediska zájmů daných Směrným vodohospodářským plánem v platném znění i z hlediska dalších zájmů daných zákonem č. 254/2001 Sb., o vodách a vyjádření účastníka řízení. V roce 2011 jsme se pod zn. 16307/2011-242/Ma vyjádřili k DSP. Pro stavbu bylo vydáno území rozhodnutí, jehož platnost byla prodloužena. K nyní znovu předložené DSP dáváme toto vyjádření a připomínky:

1) Zakončení pevného opevnění dna koryta pod mostem pružným přechodovým úsekem dl. 2 – 3 m (zához) není ve výkresu C.4-4 ani v technické zprávě uvedeno. Je to požadavek našeho bodu č. 1 stanoviska z 21.5.2009.

2) Ve výkresu C.4-4 (řez v ose vodoteče) bude doplněn materiál (beton) příčného prahu na začátku a konci úpravy koryta. Tento materiál bude dán do souladu s textem v Technické zprávě na str. 10. Za povodňovým prahem bude vytvořen pružný přechodový úsek dl. 2 – 3 m plynule navazující na stávající koryto. Opevnění zůstane ve vlastnictví a správě investora rekonstrukce mostu.



3) Bude nám předložen k odsouhlasení (přímo úsekovému technikovi) výkres skluzu dešťové kanalizace, který odvádí vodu ze žlabovek u silnice na Hořešovice a je situován cca 25 m před vtokem do mostu. Řešení bude provedeno tak, aby nedocházelo vlivem dešťových vod k erozi koryta toku.

4) Podmínky uvedené v našich předchozích vyjádřeních a stanoviscích zůstávají v platnosti. Zejména upozorňujeme na podmínku č. 11 z našeho stanoviska ze dne 21.5.2009 pod č.j. 2009/13120/242, že před zahájením stavby budou pozemky dotčené stavbou majetkoprávně vypořádány.

5) Nahlášení zahájení a ukončení stavby bude oznámeno novému úsekovému technikovi Ing. Jiřímu Poesovi (724475798, jiri.poes@pvl.cz).

Předložené části DSP vám v příloze vrátíme.

**Povodí Vltavy,**
státní podnik
závod Dolní Vltava **18**
Grafická 36, 150 21 Praha 5

Ing. Jiří Friedel
ředitel závodu Dolní Vltava

Příloha: II/237 Hořešovice - Rekonstrukce mostu ev.č. 237-013A - části DSP

Co: 210, 250, spis SP-2011/4287

